



БЕЛГОРОДСКАЯ ОБЛАСТЬ

**АДМИНИСТРАЦИЯ МУНИЦИПАЛЬНОГО РАЙОНА
«КРАСНЕНСКИЙ РАЙОН»**

ПОСТАНОВЛЕНИЕ

«04» декабря 2021 г.

с. Красное

№ 121

О внесении изменений в постановление администрации муниципального района «Красненский район» от 10.01.2017г. № 3 «Об утверждении административного регламента по предоставлению муниципальной услуги «Утверждение схемы расположения земельного участка или земельных участков, находящихся в муниципальной собственности или государственная собственность на которые не разграничена, на кадастровом плане территории»

В соответствии с распоряжением Правительства Российской Федерации от 29 апреля 2021 года № 1139-р, дорожной картой внедрения в Белгородской области целевой модели «Подготовка документов и осуществление государственного кадастрового учета и (или) государственной регистрации прав собственности на объекты недвижимого имущества», администрация Красненского района **постановляет:**

1. Внести в постановление администрации муниципального района «Красненский район» от 10.01.2017г. № 3 «Об утверждении административного регламента по предоставлению муниципальной услуги «Утверждение схемы расположения земельного участка или земельных участков, находящихся в муниципальной собственности или государственная собственность на которые не разграничена, на кадастровом плане территории» следующие изменения:

1.1. В Административный регламент предоставления муниципальной услуги «Утверждение схемы расположения земельного участка или земельных участков, находящихся в муниципальной собственности или государственная собственность на которые не разграничена, на кадастровом плане территории», утвержденный в п.1 названного постановления, внести следующие изменения:

- пункт 2.11. Регламента изложить в следующей редакции:
«2.11. Срок предоставления услуги.

Максимальный срок предоставления услуги до 12 дней (при предоставлении услуги в соответствии со статьей 39.11 ЗК РФ) (без учета срока приостановления предоставления услуги).»

2. Настоящее постановление опубликовать в порядке, предусмотренном Уставом Красненского района, и разместить на официальном сайте администрации муниципального района «Красненский район» по адресу: kraadm.ru.

3. Настоящее постановление вступает в силу со дня его официального опубликования.

**Глава администрации
Красненского района**



А.Ф. Полторабатько

ЛИСТ СОГЛАСОВАНИЯ
проекта распоряжения администрации муниципального района
«Красненский район»

«О внесении изменений в постановление администрации муниципального района «Красненский район» от 10.01.2017г. № 3 «Об утверждении административного регламента по предоставлению муниципальной услуги «Утверждение схемы расположения земельного участка или земельных участков, находящихся в муниципальной собственности или государственная собственность на которые не разграничена, на кадастровом плане территории»

Документу присвоен № 121 от 07.12 2021 года

Имя соответствующего файла _____

Подготовлено:

Главный специалист отдела по управлению муниципальной собственностью управления экономического развития и муниципальной собственности администрации района

 С. Дешина

Согласовано:

Первый заместитель главы администрации района –
руководитель аппарата главы администрации района

 Г.Боева


Заместитель главы администрации района – начальник
управления экономического развития и муниципальной
собственности администрации района

 Т.Потапова


Начальник отдела по управлению муниципальной
собственностью управления экономического развития
и муниципальной собственности администрации района

 А.Боев

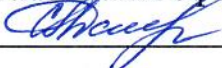
Начальник юридического отдела аппарата главы
администрации района

 И.Борзенков

Начальник отдела организационно-
контрольной работы и архивного дела аппарата
главы администрации района

 Г.Воржева

Лист согласования оформила:

 Дешина С.А., «__» _____ 2021г., т. 5-28-36

ЛИСТ РАССЫЛКИ

распоряжения администрации муниципального района
«Красненский район»

«О внесении изменений в постановление администрации муниципального района «Красненский район» от 10.01.2017г. № 3 «Об утверждении административного регламента по предоставлению муниципальной услуги «Утверждение схемы расположения земельного участка или земельных участков, находящихся в муниципальной собственности или государственная собственность на которые не разграничена, на кадастровом плане территории»

Отпечатано: 3 экз.

Организационно-контрольный отдел – 1
Отдел по управлению муниципальной собственностью
управления экономического развития и муниципальной
собственности администрации муниципального района – 1
Отдел информатизации, делопроизводства,
взаимодействия со СМИ аппарата главы администрации района - 1

Лист согласования оформила:

 Дешина С.А., « » _____ 2021г., т. 5-28-36