

БЕЛГОРОДСКАЯ ОБЛАСТЬ

**МУНИЦИПАЛЬНЫЙ СОВЕТ
МУНИЦИПАЛЬНОГО РАЙОНА
«КРАСНЕНСКИЙ РАЙОН»**

РАСПОРЯЖЕНИЕ ПРЕДСЕДАТЕЛЯ

«04» июня 2024 г.

с. Красное

№ 26

**О назначении публичных слушаний по утверждению генеральных планов
Камызинского сельского поселения Красненского района**

В соответствии с Градостроительным кодексом Российской Федерации, Федеральным законом от 06.10.2003 года № 131-ФЗ «Об общих принципах организации местного самоуправления в Российской Федерации», Положением о порядке организации и проведения публичных слушаний в Красненском районе, утвержденном решением Муниципального совета Красненского района от 26 мая 2020 года № 184 «О порядке организации и проведения в Красненском районе общественных обсуждений и публичных слушаний по проектам градостроительной документации», основание: внесение изменений в генеральные планы Расховецкого сельского поселения:

1. Назначить публичные слушания по утверждению генеральных планов Камызинского сельского поселения Красненского района.

2. Местом проведения публичных слушаний определить здание администрации Камызинского сельского поселения, расположенное по адресу: Белгородская область, Красненский район, с. Камызино, ул. Пролетарская, д. 51, 18 июня 2024 года в 15 часов 00 минут.

Ознакомиться с материалами, а также внести свои предложения все заинтересованные лица могут в рабочие дни (понедельник-пятница) с 9-00 до 17-00 часов по адресу: Белгородская область, Красненский район, с. Камызино, ул. Пролетарская, д. 51

3. Назначить председательствующим на публичных слушаниях Плешкова Сергея Ивановича - заместителя главы администрации района - начальника управления строительства, транспорта и ЖКХ.

4. Сформировать комиссию по организации проведения публичных слушаний в составе:

- Боева Александра Васильевича – начальника отдела по управлению муниципальной собственностью управления экономического развития и распоряжения муниципальной собственностью;

- Казанцева Сергея Николаевича – заместителя начальника управления строительства, транспорта и ЖКХ администрации района – начальника отдела архитектуры;

- Сычева Сергея Ивановича – главы администрации Камызинского сельского поселения;

- Петрищевой Ларисы Алексеевны – заместителя председателя Муниципального совета;

- Борзенкова Ивана Михайловича – начальника юридического отдела аппарата главы администрации района.

5. Настоящее распоряжение опубликовать в порядке, предусмотренном Уставом муниципального района «Красненский район» и разместить на официальном сайте органов местного самоуправления Красненского района в сети Интернет.

6. Настоящее распоряжение вступает в силу со дня его опубликования.

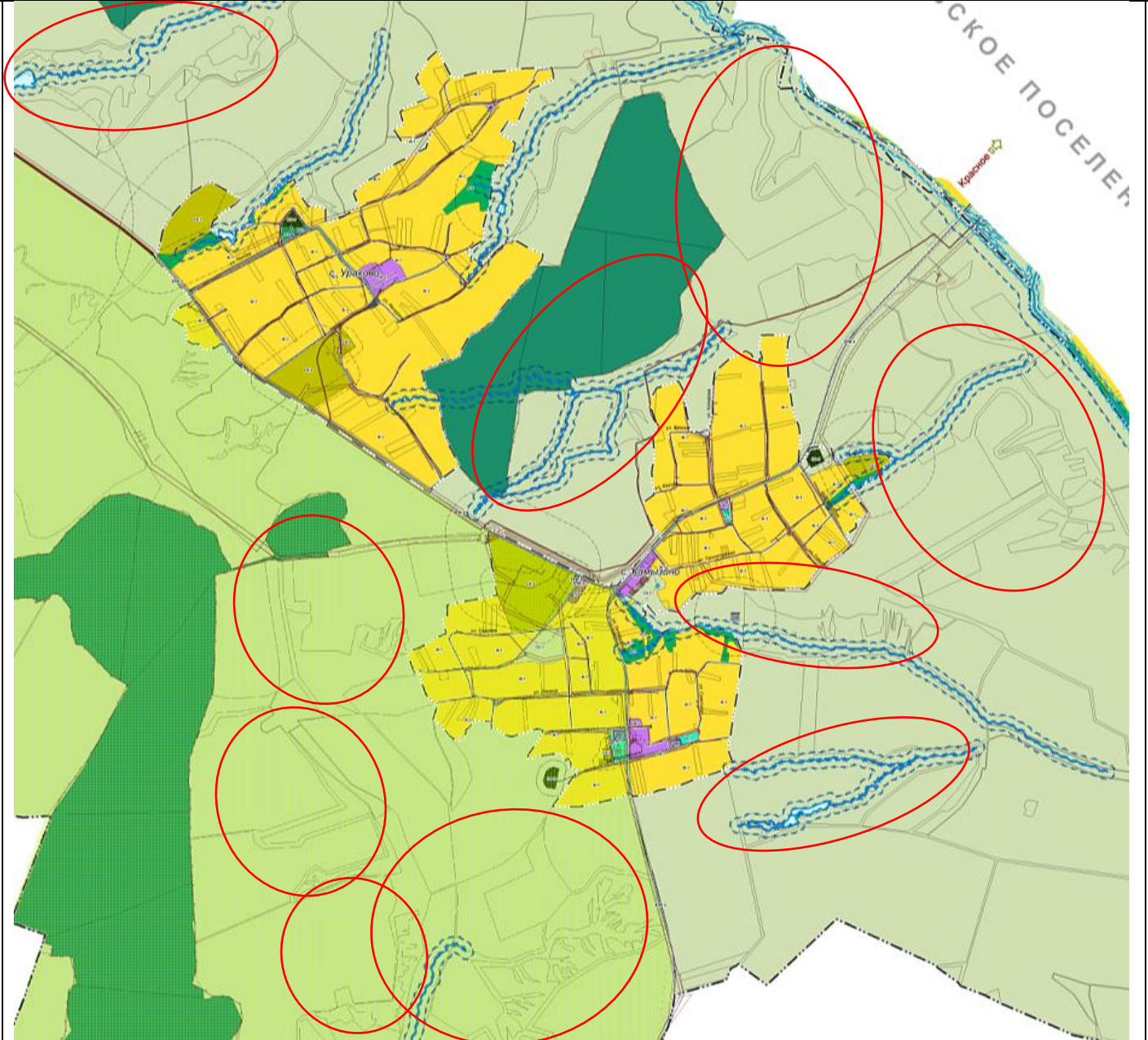
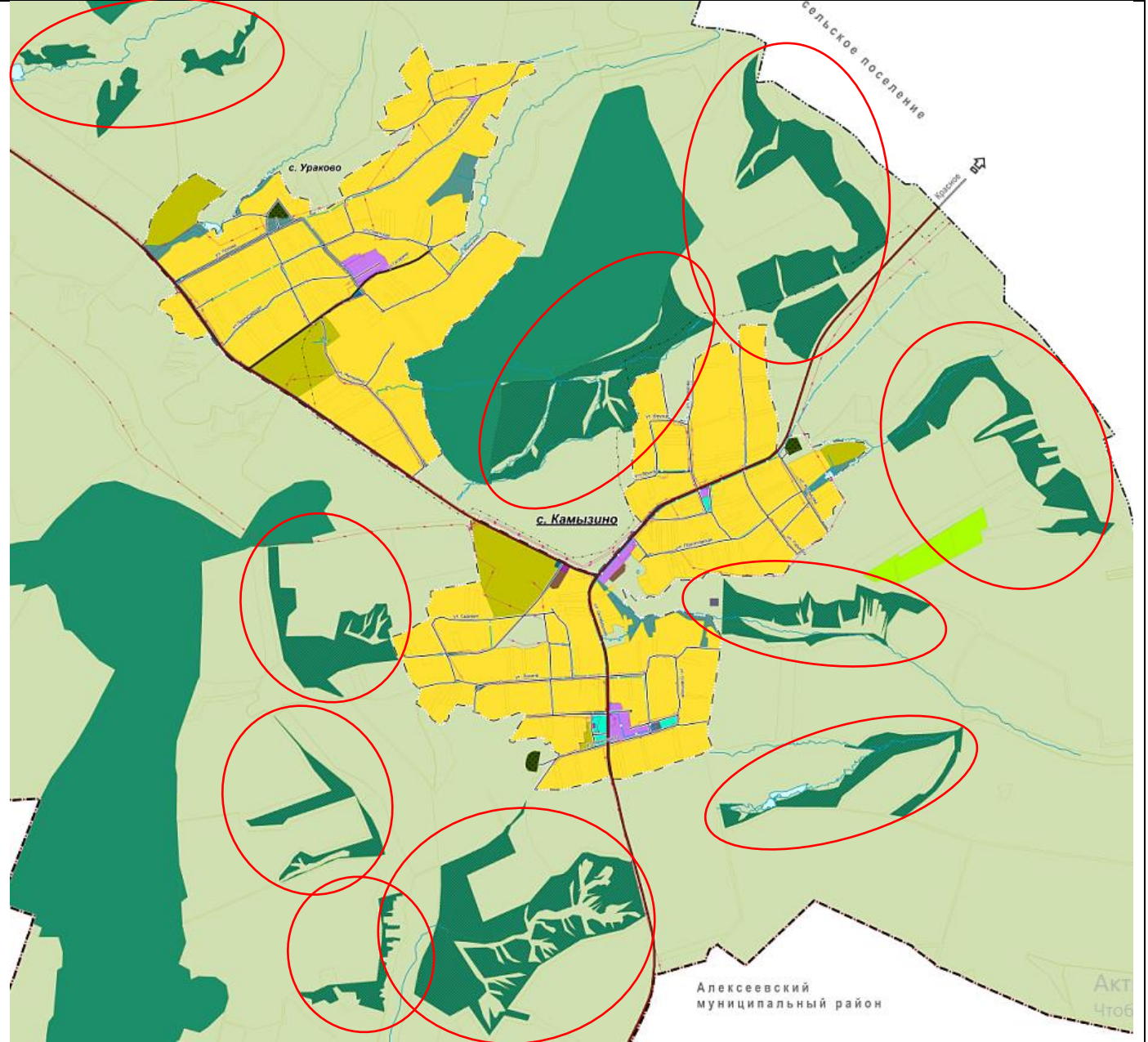
7. Контроль за выполнением настоящего распоряжения возложить на заместителя председателя Муниципального совета Петрищеву Л. А.

**Председатель
Муниципального совета
Красненского района**

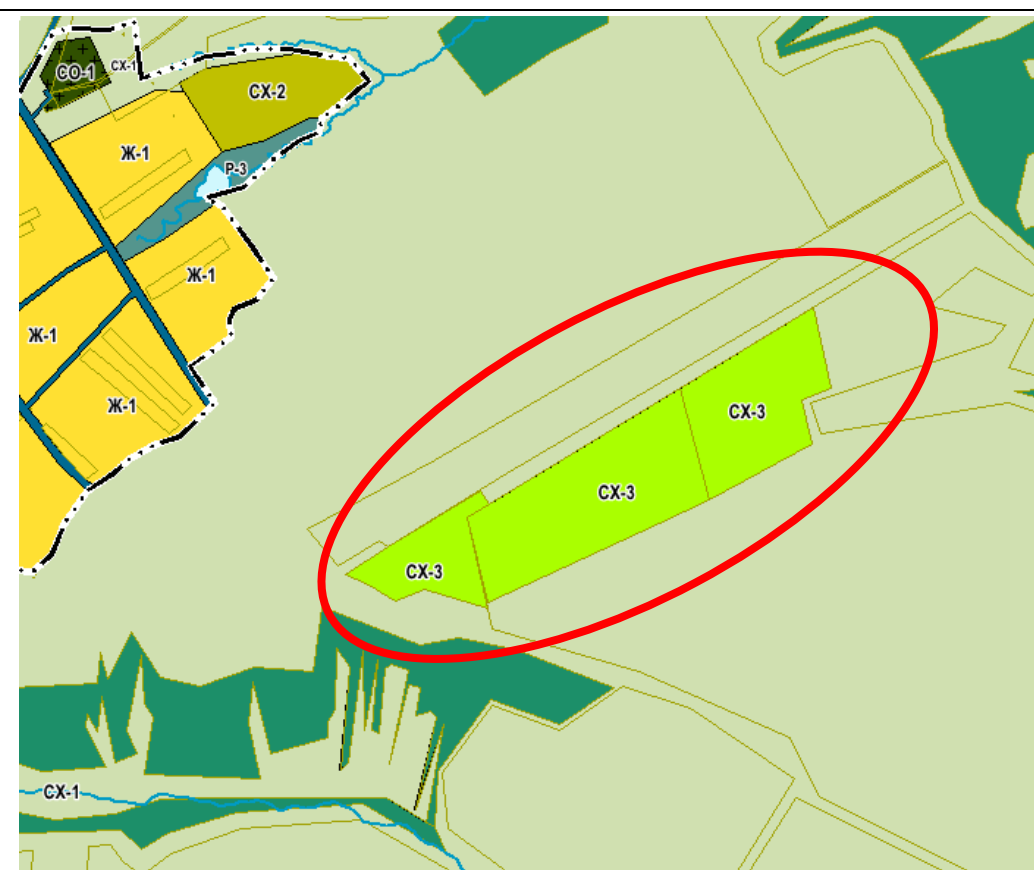
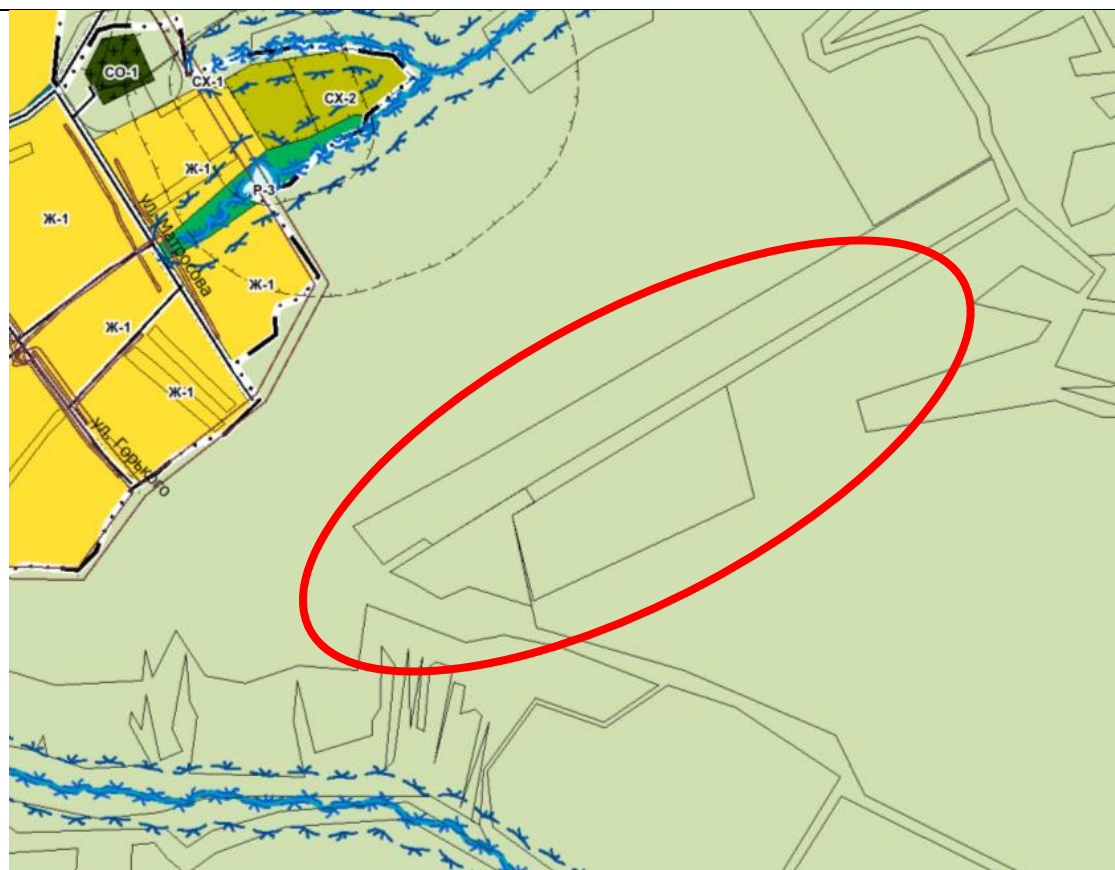


Н.И. Сорокина

Камызинское сельское поселение Красненского района
Сравнительный анализ
действующей редакции ПЗЗ и проекта внесения изменений в ПЗЗ

№ п/п	Действующая редакция ПЗЗ	Проект внесения изменений в ПЗЗ
1.	<p>Изменить территориальную зону земельных участков с кадастровыми номерами 31:07:0000000:226 (7 контуров) и земельных участков в составе ЕЗП 31:07:0000000:161 (31:07:1004002:27; 31:07:1004002:28; 31:07:1005001:24; 31:07:1005002:58; 31:07:1006002:12; 31:07:1006003:20; 31:07:1006004:27; 31:07:1006005:1; 31:07:1006006:19; 31:07:1007002:59; 31:07:1007005:19; 31:07:1007003:34; 31:07:1007004:30; 31:07:1007004:29 с СХ-1 «Зона сельскохозяйственных угодий» на территориальную зону ЗЛФ «Зона лесного фонда» в рамках областной программы «Зеленая столица»</p> <p>Площадь всего: 3 286 613,02 м² (103 999,82; 139 999,55; 54 999,9; 65 999,93; 74 999,88; 57 999,99; 51 999,95; 606 035; 368 119; 216 953; 81 415; 158 720; 45 995; 456 836; 288473; 34 356; 336 706; 91 493; 223 620; 51 513; 222 334)</p>	
		

2. Изменить территориальную зону с «Зоны сельскохозяйственных угодий» на территориальную зону «Зону садоводства, огородничества» для земельных участков с кадастровыми номерами: 31:07:1007005:21 (80 000 кв.м.), 31:07:1007005:22 (26 900 кв.м.), 31:07:1007005:134 (53 800 кв.м.).



3. Изменить территориальную зону с СХ-1 «Зоны сельскохозяйственных угодий» на территориальную зону СО-1 «Зона кладбищ» для земельного участка 31:07:1005005 (0,04 га)

