

Государственное унитарное предприятие Белгородской области  
"Архитектурно-планировочное бюро"  
Россия, 308000, г.Белгород, ул.Князя Трубецкого, 40, тел. 8(4722) 273-502  
Свидетельство НП БЕЛАСПО (СРО) №0006/3-2012-3123017338-П-2, 25 мая 2012г.

Договор № 70-24 от 02.11.2022г.

**ГЕНЕРАЛЬНЫЙ ПЛАН**  
**Расховецкого сельского поселения**  
**муниципального района «Красненский район»**  
**Белгородской области**  
(Проект внесения изменений)

**Том II**  
**МАТЕРИАЛЫ ПО ОБОСНОВАНИЮ**  
**ГЕНЕРАЛЬНОГО ПЛАНА**

**«Текстовые материалы»**

Директор

ГАП



*Е.В. Безменова*

Е.В. Безменова

*Н.А. Тимонов*

Н.А.Тимонов

Белгород  
2022

**Состав проектных материалов:**

<b>№ п/п</b>	<b>Наименование</b>
<b>Генеральный план Расховецкого сельского поселения муниципального района «Красненский район» Белгородской области (проект внесения изменений)</b>	
<b>Текстовые материалы</b>	
Том I.	Положение о территориальном планировании
<b>Альбом 1. Графические материалы</b>	
1.1	Карта планируемого размещения объектов местного значения поселения М 1:10000
1.2	Карта границ населенных пунктов М 1:10000
1.3	Карта функциональных зон поселения М 1:10000
<b>Материалы по обоснованию генерального плана Расховецкого сельского поселения муниципального района «Красненский район» Белгородской области</b>	
<b>Текстовые материалы</b>	
Том II.	Материалы по обоснованию проекта генерального плана
<b>Альбом 2. Графические материалы</b>	
2.1	Карта существующих и строящихся объектов местного значения поселения, объектов культурного наследия, зон с особыми условиями использования территорий, границ лесничеств М 1:10000
2.2	Карта территорий, подверженных риску возникновения чрезвычайных ситуаций природного и техногенного характера М 1:10 000

## СОДЕРЖАНИЕ. Том 2.

<b>1. Общие положения</b>	<b>5</b>
1.1. Нормативно-правовые и организационные основания разработки проекта .....	5
1.2. Сведения о планах и программах комплексного социально-экономического развития муниципального образования, для реализации которых осуществляется создание объектов местного значения поселения	7
<b>2. Обоснование выбранного варианта размещения объектов местного значения поселения на основе анализа использования территории поселения, возможных направлений развития этой территории и прогнозируемых ограничений ее использования</b>	<b>10</b>
2.1. Общая характеристика территории .....	10
2.2. Краткая историческая справка .....	11
2.3. Природные условия и ресурсы.....	12
2.3.1. Климат	12
2.3.2. Рельеф	13
2.3.3. Гидрографическая сеть	15
2.3.4. Почвенный покров	16
2.3.5. Инженерно-геологические условия	17
2.3.6. Гидрогеологические условия	18
2.3.7. Растительность и животный мир	19
2.4. Анализ существующей градостроительной ситуации.....	20
2.4.1. Описание границ Расховецкого сельского поселения	20
2.4.2. Функционально-планировочная организация территории	20
2.5. Анализ социально-экономического состояния территории.....	22
2.5.1. Население и современная демографическая ситуация	22
2.5.2. Анализ экономической базы развития поселения	24
2.5.3. Анализ системы культурно-бытового обслуживания	24
2.6. Жилой фонд.....	28
2.7. Анализ состояния транспортной инфраструктуры .....	29
2.7.1. Автомобильный транспорт и улично-дорожная сеть	29
2.7.2. Анализ организации пассажирского сообщения	31
2.8. Анализ организации ритуальных услуг и содержание мест захоронения	31
2.9. Анализ организации в границах поселения электро-, тепло-, газо- и водоснабжения населения, водоотведения, снабжения населения топливом	32

2.9.1.	Водоснабжение	32
2.9.2.	Канализация	36
2.9.3.	Теплоснабжение	36
2.9.4.	Газоснабжение	36
2.9.5.	Электроснабжение	37
2.9.6.	Связь, радиофикация, телерадиовещание	37
2.9.7.	Сбор и утилизация твердых коммунальных отходов	38
2.10.	Градостроительные ограничения и особые условия использования территории сельского поселения .....	39
2.10.1.	Охранные зоны электрических сетей	40
2.10.2.	Водоохранные зоны и прибрежные защитные полосы	40
2.10.3.	Зона санитарной охраны(ЗСО) источников водоснабжения и санитарно-защитные полосы водоводов.	42
2.10.4.	Санитарно-защитные зоны	43
2.10.5.	Охранные зоны газопроводных сетей	43
2.10.6.	Особо охраняемые природные территории	43
2.10.7.	Защитные зоны объектов культурного наследия	43
<b>3.</b>	<b>Оценка возможного влияния планируемых для размещения объектов местного значения поселения на комплексное развитие Расховецкого сельского поселения</b>	<b>44</b>
<b>4.</b>	<b>Утвержденные документами территориального планирования Российской Федерации, документами территориального планирования двух и более субъектов Российской Федерации, документами территориального планирования субъекта Российской Федерации сведения о видах, назначении и наименованиях планируемых для размещения на территориях поселения, городского округа объектов федерального значения, объектов регионального значения, их основные характеристики, местоположение, характеристики зон с особыми условиями использования территорий в случае, если установление таких зон требуется в связи с размещением данных объектов, реквизиты указанных документов территориального планирования, а также обоснование выбранного варианта размещения данных объектов на основе анализа использования этих территорий, возможных направлений их развития и прогнозируемых ограничений их использования</b>	<b>45</b>
<b>5.</b>	<b>Утвержденные документом территориального планирования муниципального района сведения о видах, назначении и наименованиях планируемых для размещения на территории поселения, входящего в</b>	

**состав муниципального района, объектов местного значения муниципального района, их основные характеристики, местоположение, характеристики зон с особыми условиями использования территорий в случае, если установление таких зон требуется в связи с размещением данных объектов, реквизиты указанного документа территориального планирования, а также обоснование выбранного варианта размещения данных объектов на основе анализа использования этих территорий, возможных направлений их развития и прогнозируемых ограничений их использования** **45**

**6. Перечень и характеристика основных факторов риска возникновения чрезвычайных ситуаций природного и техногенного характера** **45**

6.1. Перечень возможных источников чрезвычайных ситуаций природного характера..... 46

6.2. Перечень возможных источников чрезвычайных ситуаций техногенного характера..... 53

6.3. Перечень возможных источников чрезвычайных ситуаций биолого-социального характера ..... 58

**7. Перечень земельных участков, которые включаются в границы населенных пунктов, входящих в состав поселения, городского округа, или исключаются из их границ, с указанием категорий земель, к которым планируется отнести эти земельные участки, и целей их планируемого использования** **61**

7.1. Перечень земельных участков, исключаемых из границ населенных пунктов..... 63

**8. Сведения об утвержденных предметах охраны и границах территорий исторических поселений федерального значения и исторических поселений регионального значения** **65**

**9. Сведения об утвержденных предметах охраны и границах территорий исторических поселений федерального значения и исторических поселений регионального значения** **65**

9.1. Особо охраняемые природные территории ..... 65

9.2. Объекты культурного наследия. .... 70

9.2.1. Памятники истории и воинской славы ..... 70

9.2.2. Объекты археологического наследия ..... 70

9.3. Земельные участки, планируемые к передаче в ГЛФ по программе "Зеленая столица» ..... 71

**Приложение к тому 2 «Материалы по обоснованию генерального плана»** **75**

*Приложение 1* ..... 76

## **1. Общие положения**

### **1.1. Нормативно-правовые и организационные основания разработки проекта**

Проект внесения изменений в генеральный план Расховецкого сельского поселения муниципального района «Красненский район» Белгородской области выполнен на основании распоряжения администрации Расховецкого сельского поселения муниципального района «Красненский район» Белгородской области № 97-р от 09 августа 2022г. и договора № 70-24 от 02.11.2022г.

Заказчик: Администрация Расховецкого сельского поселения муниципального района «Красненский район» Белгородской области.

Исполнитель: ГУП «Архитектурно-планировочное бюро».

Подготовка проекта внесения изменений в генеральный план осуществлена в соответствии с требованиями Градостроительного кодекса Российской Федерации, Земельного кодекса РФ.

Настоящий проект внесения изменений в генеральный план разработан на основании генерального плана Расховецкого сельского поселения, разработанного ООО «Градостроительство и кадастр» в 2018г., утвержденного Распоряжением Департамента строительства и транспорта Белгородской области №547 от 23.08.2018 и с учетом региональных и местных нормативов градостроительного проектирования.

Данным проектом внесения изменений в генеральный план предусматривается разработка документации по территориальному планированию Расховецкого сельского поселения муниципального района «Красненский район» Белгородской области в полном объеме в соответствии с Градостроительным кодексом Российской Федерации.

Состав графической части Генерального плана приведен в соответствие Градостроительному кодексу Российской Федерации.

Границы Расховецкого сельского поселения и границы населенных пунктов откорректированы в соответствии с данными кадастрового учета и границами лесничеств.

Границы функциональных зон приведены в соответствие с границами кадастровых участков и их существующему использованию, с целью исключения принадлежности одного кадастрового участка двум и более функциональным зонам.

Генеральный план Расховецкого сельского поселения согласно Градостроительному кодексу Российской Федерации является документом территориального планирования муниципального образования и направлен на

определение назначения территорий, исходя из совокупности социальных, экономических, экологических и иных факторов в целях:

- обеспечения устойчивого развития территорий, (т.е. безопасности и благоприятных условий жизнедеятельности человека, ограничение негативного воздействия хозяйственной и иной деятельности на окружающую среду и обеспечение охраны и рационального использования природных ресурсов в интересах настоящего и будущего поколений);

- развития инженерной, транспортной и социальной инфраструктур, обеспечения учета интересов граждан и их объединений, Российской Федерации, субъектов Российской Федерации, муниципальных образований.

Генеральный план поселения разработан в границах территории Расховецкого сельского поселения, установленных законом Белгородской области от 20 декабря 2004 года №159 «Об установлении границ муниципальных образований и наделении их статусом городского, сельского поселения, городского округа, муниципального района».

Исходный год разработки генерального плана поселения – 2018 г.

Срок реализации генерального плана рассчитан на 20 лет и разбит на 2 этапа:

- первая очередь – период, на который определены первоочередные мероприятия по реализации генерального плана Расховецкого сельского поселения – 2018 - 2028 гг.;

- расчетный срок – период, на который рассчитаны все основные проектные решения генерального плана Расховецкого сельского поселения – 2018 - 2038 год;

Перспективное развитие территории за пределами сроков реализации генерального плана – 2038- 2048 год.

Генеральный план Расховецкого сельского поселения разработан в соответствии с действующим законодательством Российской Федерации.

Генеральный план выполнен на основе цифровой топографической карты открытого пользования для территориального планирования и градостроительного зонирования масштаба 1:10 000 в местной системе координат, а также данных Кадастровой карты Росреестра Российской Федерации.

Генеральный план выполнен с применением компьютерных геоинформационных технологий в программе Mapinfo Professional, содержит соответствующие картографические слои и электронные таблицы, и выполнен в соответствии с требованиями Приказа Министерства экономического развития Российской Федерации от 09.01.2018 № 10 «Об утверждении требований к описанию и отображению в документах территориального планирования объектов федерального значения, объектов регионального значения, объектов местного значения».

## **1.2. Сведения о планах и программах комплексного социально-экономического развития муниципального образования, для реализации которых осуществляется создание объектов местного значения поселения**

К стратегическим задачам развития потенциала Расховецкого сельского поселения относятся:

- создание условий для стабильного развития поселения;
- обеспечения безопасности жизнедеятельности населения;
- повышение уровня привлекательности поселения;
- укрепление физического здоровья населения, признание ценностей здорового образа жизни;
- повышение уровня гражданского и патриотического воспитания молодежи;
- повышение уровня культурно-досуговой деятельности;
- создание благоприятного инвестиционного климата для развития экономики;
- обеспечение поддержки развития действующих и создание перспективных промышленных производств;
- создание благоприятного климата для развития сельскохозяйственных предприятий;
- поддержка развития предпринимательской инициативы;
- увеличение доходов и оптимизация бюджета муниципального образования
- улучшение демографической ситуации и создание условий для укрепления здоровья населения;
- повышение уровня образования и культуры;
- обеспечение социальной защищенности и занятости населения;
- обеспечение безопасных условий проживания;
- развитие гражданского сообщества и воспитание молодого поколения;
- создание условий для устойчивого функционирования транспортной системы;
- повышение уровня безопасности дорожного движения;
- улучшение работы жилищно-коммунального хозяйства и качества предоставляемых услуг;
- обеспечение населения жильём с учётом приоритетного национального проекта «Доступное и комфортное жилье - гражданам России»;
- комплексное благоустройство населённых пунктов.

Мероприятия Программ и подпрограмм, сроки, источники и объемы финансирования подлежат ежегодному уточнению с учетом прогнозируемых объемов финансовых ресурсов (местный бюджет/областной бюджет/федеральный



бюджет/внебюджетное финансирование), достигнутых результатов в предшествующий период реализации Программ.

Ниже представлены сведения о планах и программах комплексного социально-экономического развития муниципального образования, для реализации которых осуществляется создание объектов местного значения поселения на территории Расховецкого сельского поселения.

**1 Программа комплексного развития социальной инфраструктуры Расховецкого сельского поселения Красненского муниципального района Белгородской области на 2016-2025 годы, утвержденная решением земского собрания Расховецкого сельского поселения муниципального района «Красненский район» Белгородской области №277 от 29.11.2017 г.**

**Задачи Программы**

1. Обеспечение безопасности, качества и эффективного использования населения объектов социальной инфраструктуры Расховецкого сельского поселения;
2. Обеспечение эффективного функционирования действующей социальной инфраструктуры;
3. Обеспечение доступности объектов социальной инфраструктуры для населения поселения;
4. Сбалансированное перспективное развитие социальной инфраструктуры поселения в соответствии с потребностями в объектах социальной инфраструктуры населения поселения;
5. Достижение расчетного уровня обеспеченности населения поселения услугами объектов социальной инфраструктуры.

**1. Программа «Социально-экономическое развитие Расховецкого сельского поселения на 2015-2025 годы», утвержденная постановлением администрации Расховецкого сельского поселения муниципального района «Красненский район» Белгородской области №274 от 30.11.2017 г.**

**Задачи Программы**

1. Формирование высококвалифицированного кадрового состава муниципальной службы сельского поселения.
2. Создание условий для обеспечения пожарной безопасности населения сельского поселения.
3. Создание условий для организации временного трудоустройства несовершеннолетних граждан в возрасте от 14-18 лет в свободное от учебы время.
4. Создание условий для временного трудоустройства безработных граждан.

5. Поддержка почвенного плодородия в рамках концепции областного проекта «Зеленая столица».

6. Создание условий для организации благоустройства территории Расховецкого сельского поселения.

7. Создание условий для развития культурно- досуговой деятельности на территории Расховецкого сельского поселения.

8. Создание условий для развития физической культуры и спорта сельского поселения Подпрограммы

1. Подпрограмма «Развитие муниципальной службы»

2. Подпрограмма «Обеспечение пожарной безопасности населения сельского поселения»

3. Подпрограмма «Организация временного трудоустройства несовершеннолетних граждан в возрасте от 14-18 лет в свободное от учебы время»

4. Подпрограмма «Организация временного трудоустройства безработных граждан, испытывающих трудности в поиске работы»

5. Подпрограмма «Поддержка почвенного плодородия в рамках концепции областного проекта «Зеленая столица»

6. Подпрограмма «Благоустройство сельского поселения»

7. Подпрограмма «Развитие культурно-досуговой деятельности сельского поселения»

8. Подпрограмма «Физическая культура и спорт сельского поселения»

**2. Программа комплексного развития систем транспортной инфраструктуры Расховецкого сельского поселения на 2016 - 2025 годы, утвержденная решением земского собрания Расховецкого сельского поселения муниципального района «Красненский район» Белгородской области №275 от 30.11.2017 г.**

Задачи Программы:

1. Поддержание автомобильных дорог общего пользования местного значения и искусственных сооружений на них на уровне, соответствующем категории дороги, путем содержания дорог и сооружений на них.

2. Сохранение протяженности автомобильных дорог, соответствующих нормативным требованиям, за счет ремонта и реконструкции автомобильных дорог.

3. Обеспечение потребности в перевозках пассажиров на социально значимых маршрутах.

**4. Программа «Комплексное развитие систем коммунальной инфраструктуры Расховецкого сельского поселения на 2015- 2025 годы»,**

**утвержденная постановлением администрации муниципального района «Красненский район» Белгородской области третьего созыва №82 от 23.10.2015 г.**

Задачи Программы:

1. Инженерно-техническая оптимизация систем коммунальной инфраструктуры.
2. Повышение надежности систем коммунальной инфраструктуры.
3. Обеспечение более комфортных условий проживания населения сельского поселения.
4. Повышение качества предоставляемых ЖКУ.
5. Снижение потребления энергетических ресурсов.
6. Снижение потерь при поставке ресурсов потребителям.
7. Улучшение экологической обстановки в сельском поселении.

***2. Обоснование выбранного варианта размещения объектов местного значения поселения на основе анализа использования территории поселения, возможных направлений развития этой территории и прогнозируемых ограничений ее использования***

**2.1.Общая характеристика территории**

Территория Расховецкого сельского поселения расположена в северо-восточной части Белгородской области и имеет смежные границы:

- на юго-западе - с Красногвардейским районом;
- на северо-западе - с Большовским сельским поселением;
- на севере – с Новоуколовским сельским поселением
- на северо-востоке и востоке – с Кругловским сельским поселением;
- на юге и юго-востоке - с Камызинским сельским поселением.

Границы Расховецкого сельского поселения установлены законом Белгородской области от 20 декабря 2004 года №159 «Об установлении границ муниципальных образований и наделении их статусом городского, сельского поселения, городского округа, муниципального района».

Территория поселения вытянута с севера на юг на 8,9 км. С запада на восток на 12,8 км. Площадь территории поселения по обмеру топографических материалов составляет 8 667,01 га. Численность населения на 01.01.2022 г. – 739 человек.

В состав Расховецкого сельского поселения входит 7 населенных пунктов: с. Расховец, с. Хмелевое, х. Черемухово, х. Бычково, х. Веселый, х. Коробово, х. Новогеоргиевка.

Административным центром Расховецкого сельского поселения является с. Расховец. Населенный пункт удален от районного центра с. Красное на 25 км (по трассе).

Транспортная инфраструктура Расховецкого сельского поселения представлена автомобильным транспортом.

Транспортная сеть муниципального образования принимает нагрузку в направлении межрегиональных, внутриобластных и местных связей.

Каркас транспортной автомобильной сети поселения состоит из:

- автомобильных дорог регионального значения III технической категории:
  - «Короча – Чернянка – Красное», пересекающей территорию сельского поселения в северо-западной части;
  - «Камызино - Новоуколовое - Владимировка – Обуховка», пересекающей территорию сельского поселения в с юга на север;
- автомобильных дороги регионального значения IV технической категории:
  - «Камызино - Новоуколовое - Владимировка – Обуховка» - Хмелевое, в восточной части сельского поселения;
  - «Камызино - Новоуколовое - Владимировка – Обуховка» - Расховец, в центральной части сельского поселения;
  - «Камызино - Новоуколовое - Владимировка – Обуховка» - Черемухово, в северной части сельского поселения;
  - «Короча – Чернянка – Красное» - Новогеоргиевка – в северо-западной части поселения;
- улично-дорожной сети населенных пунктов.

## **2.2.Краткая историческая справка**

18 декабря 1708 года по указу Петра I территория России была разделена на 8 губерний. Территория современной Белгородской области в 1708 году вошла в состав Киевской губернии за исключением городов Нового Оскола и Валук, которые вошли в состав Азовской губернии.

В мае 1719 году Киевская губерния была поделена на 4 провинции: Киевскую, Белгородскую, Севскую и Орловскую. Во главе провинции стояли воеводы. Провинции делились на дистрикты. Вскоре, в 1727 году, дистрикты были ликвидированы и основными административными единицами стали губернии, провинции и уезды. 1 марта 1727 года была создана Белгородская провинция. Несколько позднее, в том же 1727 году, к Белгородской губернии присоединены Орловская и Севская провинции, т.е. Белгородская губерния включила в себя

территории современных Белгородской, Курской, Орловской, и частично Брянской и Харьковской области.

В настоящее время Расховецкое сельское поселение представляет собой административную единицу района с развитой многопрофильной инфраструктурой, богатыми культурными ценностями.

## 2.3. Природные условия и ресурсы

### 2.3.1. Климат

Климат Расховецкого сельского поселения умеренно континентальный (продолжительное жаркое лето и сравнительно холодная зима). Атмосферная циркуляция существенно влияет здесь на состояние баланса тепла и влаги. Характер атмосферной циркуляции в теплое время года обуславливает преимущественно антициклонный тип погоды, формирующийся в массах континентально-тропического происхождения из района Казахстана и Средней Азии. Морские воздушные массы атлантического происхождения и арктический воздух, проникающие с севера и северо-запада, проходят на территорию центрально-чернозёмных областей уже сильно трансформированными.

#### *Среднемесячные температуры по муниципальному образованию «Расховецкое сельское поселение»*

**Таблица 1**

Месяцы	I	II	III	IV	V	VI	VII	VIII	IX	X	XI	XII	Год
Температура	8,3	8,2	2,7	6,7	15,1	18,1	20,4	18,8	13,2	6,7	0,5	-,2	6,1

Средняя годовая температура воздуха, по среднегодовым данным, + 5,5 градусов. Среднесуточные температуры воздуха ниже 0 градусов устанавливаются во второй половине ноября. В это же время образуется снежный покров. Минимальная температура воздуха отмечается в январе (до - 20 градусов, - 36 градусов) при среднемесячной температуре этого месяца (- 7,8; - 7,0 градусов). Промерзание почвы начинается с конца ноября – начала декабря и составляет 20 - 50 см наибольшая глубина промерзания (до 1 - 1,6 м) наблюдается в феврале.

Снеготаяние начинается в марте и к концу марта, к началу апреля снег сходит. Продолжительность ледостава в среднем 110 - 125 дней, средняя толщина льда 30 - 40 см, в суровые зимы доходит до 70 см, в теплые 20 - 25 см.

Лето на территории Расховецкого сельского поселения теплое со среднемесячной температурой самого жаркого месяца (июля) от + 18 до + 22 градусов с максимумом в + 35 - + 38 градусов.

По количеству выпадающих осадков территория Расховецкого сельского поселения относится к умеренно увлажненной зоне. Среднемноголетние суммы годовых осадков колеблются в пределах 460 - 470 мм.

В теплое время года осадки выпадают в виде дождей, иногда они носят характер ливней. Максимальное количество осадков выпадает в июле и может превышать 100 мм в сутки. Для осени характерны затяжные, морозящие дожди. Наименьшее количество осадков выпадает в феврале и составляет 20 - 40 мм.

Средняя высота снежного покров составляет 15 - 20 см, в пониженных местах доходит до 60 - 70 см.

Метеорологические данные по Белгородской области подтверждают глобальное потепление климата: среднегодовая по области показывает, что за период 1890 - 2007 годы повысилась на 0,9 градусов, естественно такой же фон и в Расховецком сельском поселении.

Направления ветров (по Вейделевской метеорологической станции) в поселении неустойчивые. Зимой преобладают восточные и юго-восточные, весной северные и северо-восточные, летом южные и юго-западные ветры.

Выпадение осадков по многолетним наблюдениям следующее:

***Выпадение осадков по муниципальному образованию  
«Расховецкое сельское поселение»***

**Таблица 2**

Месяцы	I	II	III	IV	V	VI	VII	VIII	IX	X	XI	XII	Годовая
Осадки в мм	30	24	26	36	51	69	61	53	37	43	39	35	504

Особенностью климата является неравномерное распределение атмосферных осадков по месяцам и отдельным годам.

Выпадение осадков в летнее время часто наблюдается ливневого характера.

Таким образом, климат муниципального образования «Расховецкое сельское поселение» можно использовать в лечебных и профилактических целях, но не в качестве самостоятельного солирующего фактора, а как дополнение к другим видам ресурсов.

### 2.3.2. Рельеф

Белгородская область располагается в пределах юго-западного склона Среднерусской возвышенности, являющейся частью Восточно-Европейской (Русской) равнины. Среднерусская возвышенность представляет собой возвышенную равнину с пологоволнистыми, частично пологохолмистыми или пологоувалистыми водораздельными пространствами, глубоко расчлененными долинно-балочной и овражной сетью.

Главная водораздельная возвышенность области — Сеймско-Северско-Донецкая гряда, простирающаяся в направлении с северо-востока на юго-запад и имеющая ряд ответвлений.

К востоку от р. Оскол, в левобережной его части, располагается ряд второстепенных (заоскольских) междуречных поднятий, из которых наиболее крупные: Новооскольское (между реками Потудань и Тихая Сосна) и Валуйское, охватывающее водораздельное пространство между реками Валуй — Тихая Сосна, Черная Калитва — Айдар.

Междуречные пространства разделяются речными долинами, сформированными еще в доледниковое время и представленными понижениями рельефа субмеридионального (бассейны рек Оскол, Северский Донец, Айдар) и субширотного (Тихая Сосна, Черная Калитва, Ворскла, Потудань) простираения.

Территория Белгородской области лежит в пределах юго-западного склона Среднерусской возвышенности. В неотектоническом плане Среднерусской возвышенности соответствует положительная структура первого порядка — Воронежская антеклиза. Поверхность Среднерусской возвышенности еще в доледниковое время была расчленена интенсивными эрозионными процессами. Древние водно-эрозионные формы здесь почти не изменены ледником и соответствуют современному рельефу.

В геоморфологическом отношении Среднерусская возвышенность представляет собой эрозионно-денудационную возвышенность с увалистым и холмисто-увалистым рельефом с абсолютными высотами от 200 до 270 м. Возвышенность густо расчленена реками бассейнов Дона, Сейма и Северского Донца. Эти реки вместе с причлененными к ним балками и логами образуют сложную и разветвленную глубоковрезанную сеть с множеством живописных междуречий и межбалочных увалов и холмов, ограниченных крутыми склонами. Долинно-балочная сеть осложнена бурным ростом оврагов. Этому способствуют: повсеместное распространение лессовидных суглинков, склоновый тип местности, длительное и интенсивное сельскохозяйственное использование территории.

Рельеф местности Красненского района представляет собой возвышенность, сильно изрезанную балками, действующими оврагами и долинами рек. Средняя высота над уровнем моря около 160 - 175 метров.

Характеристика ландшафтов включает оценку их привлекательности, экзотичности, комфортности природных условий и сохранности.

В Красненском районе выделяется 4 группы ландшафтов:

1 - наиболее благоприятные ландшафты имеют высокий эстетический потенциал, большие рекреационные перспективы. К факторам, уменьшающим

комфортность ландшафтов, относятся значительное транспортное и промышленное загрязнение воздуха и воды, а также вырубки и пожары.

2 - благоприятные ландшафты характеризуются сезонной привлекательностью. В них преобладают дубовые редколесья с малыми эстетическими качествами.

3 - выборочные благоприятные ландшафты представляют собой равнинные комплексы с небольшими болотами.

4 - малоблагоприятные ландшафты включают в себя безлесные территории и невозобновляемые гари.

Важная роль в изменении земной поверхности области принадлежит человеку. Наиболее значительные изменения в рельефе произошли с конца XVI века. В это время стали создаваться населенные пункты, разнообразные оборонительные земляные сооружения, а обширные пространства целинных земель подверглись распашке. Уничтожение лесов, которые в прошлом покрывали до 25 % территории области (ныне около 10 %), чрезмерная распашка земель привели, в конечном итоге, к интенсивному плоскостному смыву почв и размыву склонов, что еще более увеличило густоту овражно-балочной сети. Вторая половина XX века ознаменовалась масштабными изменениями рельефа и нарушением геологической среды вследствие прокладки автомобильных и железных дорог и, особенно, в результате добычи железорудных и общераспространенных полезных ископаемых.

### **2.3.3. Гидрографическая сеть**

Белгородская область расположена на юго-западных и южных склонах Среднерусской возвышенности в бассейнах рек Днепра и Дона. Геоморфологический фактор, а также положение Белгородской области на границе лесостепной и степной зон определяют специфичность причин и условий образования поверхностного стока. Основная роль принадлежит климату (зональный фактор).

Постоянные водотоки, как правило, являются третьим порядком в эрозионной системе. Территорию Белгородской области дренируют 575 постоянных водотоков различной длины, общей протяженностью 3923 км. Насчитывается 247 постоянных водотоков длиной более 3 км. Количество рек протяженностью 10 км и более — 97 единиц. Из них 57 рек имеют длину главной реки от 10 до 25 км, а 40 рек — более 25 км. Рек длиной 100 км и более в пределах области насчитывается четыре: Оскол (205 км), Северский Донец (100,5 км), Ворскла (114 км), Тихая Сосна (108 км). Подавляющее большинство рек (62 %) — притоки Дона, 38 % водотоков — притоки Днепра.



Все имеющиеся постоянные водотоки объединены в классы по их длине, в пределах каждого класса подсчитано их количество, а также определена протяженность рек и ручьев в границах области.

Таким образом, 97 % всех водотоков относятся к категории «мельчайших» и «самых малых». Реки Псел, Сейм, Северский Донец составляют класс «больших» рек, но в пределах области их длины невелики — суммарная протяженность равна 177 км.

Малые реки — основные элементы гидрографической сети, питающие воды средних и больших рек. В Белгородской области они составляют 80 % общей протяженности речной сети.

Белгородская область принадлежит к числу маловодных регионов России. Поверхностными водами рек, ручьев, озер, водохранилищ, прудов и болот занято около 1 % территории области.

Реки имеют, преимущественно, снеговое питание. На его долю приходится 55%-60% годового стока (на грунтовое — 35 — 40 %, дождевое — 10 — 15 %).

На территории Красненского района имеется 2 пруда с гидротехническими сооружениями и большим объемом воды — пруд в балке Безымянной у с. Богословка — 1, 64 млн.м<sup>3</sup>, пруд в балке Дуванка — у с. Красное — 0, 77 млн.м<sup>3</sup>. Данные гидротехнические сооружения были выполнены для мелиоративного орошения земель сельхозугодий предприятий АПК района, расположены за чертой населенных пунктов. Пополнение объемов воды в прудах осуществляется в основном за счет паводков и дождевых вод. Угрозы затопления и подтопления данные объекты во время паводка для населенных пунктов района не представляют.

#### **2.3.4. Почвенный покров**

На основе материалов крупномасштабного почвенного обследования, крутизны склонов местности, глубины местных базисов эрозии, расчленения территории, особенностей климатических условий и развития эрозионных процессов на территории Белгородской области выделяются 5 почвенно-эрозионных районов и 2 подрайона.

III а. Восточный подрайон Северо-восточного эрозионного района площадью 179 тыс. га (6,6 %) характеризуется меньшей эродированностью почв, слабым смывом и заовраженностью. Расположен на территории между верховьями рек Потудани и Усердца (восточные части Старооскольского и Чернянского и северная часть Красненского районов). Площадь склонов с крутизной 0 — 2° составляет 47 %, 2 — 3 ° — 31 %, 3 — 5° и более 5 ° — по 11 %. Расчлененность территории равна 1,1 км/км<sup>2</sup>, глубина местных базисов эрозии — 130 м, площадь оврагов — 0,8 %.

Наиболее распространенными почвами являются черноземы типичные и выщелоченные. Площадь смытых земель составляет 39 %, в том числе средне-и сильносмытых — 9 %. Этот подрайон имеет большое сходство с Западным эрозионным районом слабого смыва почв.

Черноземы типичные имеют следующее строение почвенного профиля: темная, почти черная окраска, глубокий гумусовый горизонт – 70 – 90 см, слабо уплотненное тонкопористое сложение, высокое содержание карбонатных солей. В карбонатных горизонтах заметно увеличивается содержание окиси кальция, а верхние горизонты обогащены фосфором и серой. Среди черноземов типичных по механическому составу преобладают тяжелосуглинистые почвы. Содержание гумуса 5 – 7 %. Гидролитическая кислотность низкая и колеблется в пределах 1,5 – 2,4 ммоль/100 г. Черноземы типичные имеют агрономически благоприятные для роста и развития растений физические и водно-физические свойства. Места залегания – плато, пологие и покатые склоны. Степень эродированности – слабосмытые.

### **2.3.5. Инженерно-геологические условия**

#### **- Геологическое строение**

Территория Белгородской области занимает южную часть бассейна КМА, расположенного в пределах Воронежской антеклизы — региональной положительной структуры Восточно-Европейской платформы. Строение антеклизы двухъярусное. Нижний структурный ярус (этаж) — докембрийский кристаллический фундамент, а верхний — осадочный платформенный чехол. В докембрийском фундаменте антеклиза представлена Воронежским кристаллическим массивом. Глубина залегания фундамента, или мощность осадочного чехла в сводовой части антеклизы, — 37 – 150 м. К северо-востоку и юго-западу от свода кристаллический фундамент постепенно погружается и на окраинах Воронежского массива глубина его залегания достигает 600 – 1200 м.

#### **- Характеристика грунтов**

Осадочная толща пород включает отложения девонской системы, залегающие несогласованно на размытой поверхности фундамента и представленные так называемой «мамонтской толщей» верхнефаменского яруса. Она сложена разнотернистыми кварцевыми песками и песчаниками, зачастую гравийными, каолинизированными. Мощность «мамонтских отложений» изменяется в широких пределах: от нескольких метров до 40 – 60 м.

Современные аллювиальные песчано – глинистые отложения слагают террасы и русла рек и ручьёв и выстилают днище оврагов и балок. Мощность их колеблется от 2 – 5 м до 15 – 20 м.

**Грунты, расположенные на территории поселения можно разделить на следующие слои:**

Таблица 3

№ п/п	Описание пород	Глубина залегания	Мощность слоя	Глубина появления воды, м.
1	2	3	4	5
1	Чернозем	0,6	0,6 - 1,2	
2	Песок мелкозернистый, безводный	6,0	6,0	
3	Песок глинистый	7,0	1,0	
4	Мел белый водоносный	9,0	2,0	
5	Мел белый плотный	22,0	13,0	
6	Мел плотный, водоносный	80,0	58,0	7,0/6,0

### 2.3.6. Гидрогеологические условия

Белгородская область принадлежит к числу маловодных регионов России. Поверхностными водами рек, ручьев, озер, водохранилищ, прудов и болот занято около 1 % территории области.

Реки имеют, преимущественно, снеговое питание. На его долю приходится 55 - 60 % годового стока (на грунтовое – 35 - 40 %, дождевое – 10 – 15 %).

На территории Расховецкого сельского поселения имеется несколько мелких прудов.

Зеркало грунтовых вод обычно залегает на глубине от 1,2 м до 3,8 м в поймах рек и до 3,2 - 10 м и более в пределах надпойменных террас.

Источниками хозяйственно-питьевого водоснабжения в основном является подземные воды. Качество воды из подземных источников соответствует требованиям санитарных норм и правил.

По территории Красненского района протекает река Потудань. Река Потудань – приток р. Дон, берет начало у южной окраины села Ларисовка Чернянского района Белгородской области. Протекает по Старооскольскому району, далее по Воронежской области и впадает в Дон с правого берега.. Общая длина реки 100 км, из них на территории Белгородской области -80 км. Площадь водосбора – 2180 км<sup>2</sup>, в пределах области 29 км и 1050 км<sup>2</sup> соответственно.

Река Потудань в створе с. Одинцовка (граница Белгородской и Воронежской областей) характеризовалась удовлетворительным содержанием растворенного кислорода: 7,59 - 10,46 мг/дм<sup>3</sup>, степень насыщения изменялась в пределах 70,60 - 108,07 %. В 2006 г. по сравнению с 2005 г. качество воды не изменилось и соответствует 3 классу чистоты. Индекс загрязненности воды изменился

незначительно и составил 1,167. Характерными загрязняющими веществами в 2006 г., так же как, и в предыдущем, остаются тяжелые металлы: медь - 1,37 ПДК, железо общее - 2,10 ПДК и легкоокисляемые органические вещества по БПК<sub>5</sub> - 1,05 ПДК.

От трех до пяти месяцев в году реки скованы льдом. Установление ледостава длится около месяца. Реки замерзают со второй декады декабря, до первой декады января. Нарастание льда идет преимущественно с нижней поверхности. Наиболее интенсивное увеличение толщины льда (1 - 1,2 см/сутки) происходит с момента установления устойчивого ледостава до первой декады января. В конце зимы прирост льда еще более замедляется или совсем прекращается. Средняя толщина льда за многолетний период колеблется от 115 до 140 см. Наибольшая толщина льда достигается в конце марта. На реках районах довольно часто встречаются наледи. Они имеют место преимущественно на реках с малыми площадями водосборов. Их появление связано с выходом на поверхность льда воды и последующим ее замерзанием.

Вскрытие рек растягивается на период до месяца. Оно происходит под действием как тепловых, так и механических факторов. Вскрытию предшествует подготовительный период - таяния и деформации ледяного покрова. В начале появляется талая вода на льду, затем закраины и промоины. Толщина льда перед вскрытием уменьшается на 30 – 50 % по сравнению с наибольшей.

Мутность речных вод и сток взвешенных наносов. Мутность воды и модуль стока взвешенных наносов отражают интенсивность эрозионной деятельности водных потоков и определяются многими физико-географическими факторами: климатическими условиями, рельефом водосбора, степенью расчлененности и строением русловой сети, составом почв, характером растительного покрова, степенью хозяйственного использования земель. Средняя мутность воды в реках на территории района имеет невысокие значения и изменяется в пределах от 20 до 50 г/м<sup>3</sup>. Интенсивному развитию водной эрозии препятствует обилие болот, озер, залесенности и малые уклоны водосборов.

Речные туристские маршруты по сложности прохождения делятся на шесть категорий. Наиболее простые из них - первой-третьей категории - относятся к походам массового туризма. Сплав осуществляется на плотках, катамаранах и байдарках. Белгородские реки не имеют значительных уклонов и выраженных препятствий и, следовательно, не относятся к категориям высокой сложности. Тем не менее, сплав по ним может быть исключительно интересным.

### **2.3.7. Растительность и животный мир**

Природной особенностью растительного покрова территории является островное распространение широколиственных лесов, дубрав и участков степной

растительности. На территории сельского поселения отсутствуют значительные лесные массивы. Растительность представлена небольшими лесными посадками преимущественно лиственных пород, расположенных в незатопляемых поймах рек, декоративными деревьями и разнотравьем на всей территории.

Склоны холмов покрыты травянистой растительностью, много цветов: шалфей луговой и мутовчатый, кашка, нивяник. Растут и лекарственные травы: зверобой, душица, репяшок, ромашка лекарственная, чабрец. Много медоносных кустарниковых растений: боярышник, шиповник, черемуха.

На солонцеватых лугах растет лебеда, осока, качим метельчатый. Растут и ценные луговые медоносы: чина луговая, клевер, люцерна. Встречаются сорные и ядовитые: лютики, хвощ полевой.

Для поселения луга имеют хозяйственное значение, прежде всего как пастбища и сенокосные угодья.

Богат и разнообразен мир птиц (более 210 видов). Среди зимующих: синицы, снегири, дятлы, сойки, часто зимуют дрозды, рябчики. Ранней весной прилетают аисты, жаворонки, затем трясогузки, горихвостки. Прилетают соловьи, кукушки. На водоемах гнездятся дикие утки (кряква, чирки).

## **2.4. Анализ существующей градостроительной ситуации**

### **2.4.1. Описание границ Расховецкого сельского поселения**

Согласно закону Белгородской области от 20 декабря 2004 года №159 «Об установлении границ муниципальных образований и наделении их статусом городского, сельского поселения, городского округа, муниципального района» установлены следующие границы Расховецкого сельского поселения:

Расховецкое сельское поселение, административным центром которого является село Расховец, в границах которого находятся село Хмелевое, хутора Коробово, Бычково, Черемухово, Веселый, Новогеоргиевка и граница которого с северной стороны проходит по границе Новоуколовского сельского поселения, а также по границе Кругловского сельского поселения; с восточной стороны проходит по границе Готовского сельского поселения; с южной стороны проходит по границе Камызинского сельского поселения; с юго-западной стороны проходит по границе муниципального образования «Красненский район» и муниципального образования «Красногвардейский район»; с западной стороны проходит по границе Большовского сельского поселения.

### **2.4.2. Функционально-планировочная организация территории**

Территория Расховецкого сельского поселения расположена в северо-восточной части Белгородской области. В состав Расховецкого сельского поселения входит 7 населенных пунктов: с. Расховец, с. Хмелевое, х. Черемухово,

х. Бычково, х. Веселый, х. Коробово, х. Новогеоргиевка, в котором постоянно проживает 896 человек.

Сельское поселение характеризуется благоприятным географическим положением: близостью с, Красное. являющегося административным, промышленным, образовательным и культурным центром района, наличием системы транспортных связей с селом посредством автомобильного транспорта, что оказало существенное влияние на развитие системы расселения.

Среди антропогенных объектов, являющихся планировочными осями, выделим:

- автомобильные дороги регионального значения III технической категории:
  - «Короча – Чернянка – Красное», пересекающей территорию сельского поселения в северо-западной части;
  - «Камызино - Новоуколово - Владимировка – Обуховка», пересекающей территорию сельского поселения в с юга на север;
- автомобильные дороги регионального значения IV технической категории:
  - «Камызино - Новоуколово - Владимировка – Обуховка» - Хмелевое, в восточной части сельского поселения;
  - «Камызино - Новоуколово - Владимировка – Обуховка» - Расховец, в центральной части сельского поселения;
  - «Камызино - Новоуколово - Владимировка – Обуховка» - Черемухово, в северной части сельского поселения;
  - «Короча – Чернянка – Красное» - Новогеоргиевка – в северо-западной части поселения;

Вдоль вышеуказанных дорог сформировались основные зоны относительно интенсивного использования территории, включающие населенный пункт, транспортную инфраструктуру, сельскохозяйственные угодья.

Основой планировки улично-дорожной сети населённых пунктов Расховецкого сельского поселения становится типичная система, состоящая из основного направления, организующего и объединяющего между собой основные селитебные территории населённых пунктов и общественно-деловые зоны. Этому основному направлению подчинены второстепенные тупиковые улицы, организующие связь между жилыми массивами и основной осью.

Практически все населенные пункты, за исключением малонаселенных, включают в себя территории жилой застройки, сельскохозяйственного использования, транспортной и инженерной инфраструктуры, а также территории

общественно-деловой застройки, в границах которой размещают объекты социального и культурно-бытового назначения.

Жилая застройка всех населенных пунктов Расховецкого сельского поселения представлена малоэтажными (индивидуальная жилая застройка и многоквартирные дома) жилыми домами.

## **2.5. Анализ социально-экономического состояния территории**

### **2.5.1. Население и современная демографическая ситуация**

Численность населения - важнейший социально-экономический показатель. Демографические процессы определяют характер воспроизводства населения, изменение его численности, характеризуют состояние рынка труда и устойчивость развития территории. На сегодняшний день демографическая проблема - одна из важнейших социально-экономических проблем как для Красненского района Белгородской области в целом, так и Расховецкого муниципального образования в частности.

Численность постоянного населения Расховецкого сельского поселения на 01.01.2022 г., составила 739 человек.

В состав Расховецкого сельского поселения входит 7 населенных пунктов: с. Расховец, с. Хмелевое, х. Черемухово, х. Бычково, х. Веселый, х. Коробово, х. Новогеоргиевка. Село Расховец является административным центром Расховецкого сельского поселения.

#### ***Численность населения по населенным пунктам поселения***

**Таблица 4**

<b>№№ п/п</b>	<b>Наименование населенных пунктов</b>	<b>01.01.2017</b>	<b>01.01.2022</b>
1.	с. Расховец	551	445
2.	с. Хмелевое	212	178
3.	х. Черемухово	59	52
4.	х. Бычково	7	3
5.	х. Веселый	20	12
6.	х. Коробово	18	22
7.	х. Новогеоргиевка	29	27
	<b>Итого:</b>	<b>896</b>	<b>739</b>

**Динамика изменения численности населения поселения****Таблица 5**

Численность населения, тыс.чел	2016	2017	2018	2019	2020	2021	2022
Расховецкое сельское поселение	923	896	830	806	780	761	739

Основными факторами, определяющими численность населения, является естественное движение или естественный прирост-убыль населения (складывающийся из показателей рождаемости и смертности) и механическое движение населения (миграция).

В последние годы показатели рождаемости и смертности в муниципальном образовании менее благоприятны, чем в среднем по району. В настоящее время в поселении уровень рождаемости ниже уровня смертности, в результате уровень естественного прироста отрицательный.

**Показатели движения населения****Таблица 6**

№ п/п	Наименование	2017	2018	2019	2020	2021	2022
1	2	3	4	5	6	7	8
1	Родившихся, всего	2	2	2	1	2	11
2	Число умерших, всего	19	30	23	19	23	20
3	Число умерших, на тыс.жителей	26	41	31	26	31	27
4	Число прибывших жителей, всего	5	8	5	7	12	9
5	Число выбывших жителей, всего	4	4	10	8	5	0

Естественный прирост остается главным фактором формирования демографической ситуации, миграционный прирост, на сегодняшний день отрицательный идет отток населения.

**2.5.1.1. Возрастная структура**

На протяжении длительного времени возрастная структура поселения характеризуется относительно высокой долей населения в трудоспособном возрасте. За последние годы значительно сократилась доля детей и подростков. Доля лиц старше трудоспособного возраста постоянно увеличивается.



Возрастная структура населения по данным на 01.01.2022 г. характеризуется неравномерным распределением населения младше и старше трудоспособного возраста. Так численность населения в трудоспособном возрасте по данным муниципального образования составляет 46% от общей численности населения. На долю населения младше и старше трудоспособного возраста приходится 11% и 43% соответственно. Переход части населения трудоспособного возраста в группу населения старше трудоспособного приведет к увеличению людей старше трудоспособного возраста, и это не будет компенсироваться за счёт вступления населения младшей возрастной группы в трудоспособный возраст.

### **2.5.2. Анализ экономической базы развития поселения**

На территории поселения находится несколько предприятий, в т.ч. машино-тракторные мастерские (МТМ), молочно – товарные фермы (МТФ) и др. Данные по экономическому состоянию предприятий, численности работающих и др. показатели отсутствуют.

Наиболее характерной, для настоящего времени, производственной занятостью является малое и среднее предпринимательство.

Основным видом промышленной деятельности данного сельского поселения является сельское хозяйство.

Существует ограниченность мест приложения труда, что влечёт за собой отток населения в трудоспособном возрасте. В материальной сфере производства занято 15% экономически активного населения. Наибольший вес в нематериальном производстве занимает здравоохранение и образование. Уровень безработицы находится на среднем уровне. Как правило, население без регистрации трудовой деятельности занято в домашнем хозяйстве производством для реализации товаров и услуг или работает за пределами поселения.

### **2.5.3. Анализ системы культурно-бытового обслуживания**

Объекты культурно-бытового обслуживания местного значения, расположенные на территории поселения, по подчиненности можно разделить на объекты районного и поселенческого значения. В прошлом была заложена сравнительно развитая система культурно-бытового обслуживания. В последнее десятилетие учреждения культурно-бытового обслуживания развивались в условиях рыночной экономики.

Недостаток источников финансирования (бюджетных и внебюджетных) сдерживает развитие тех сфер обслуживания, которые в силу своей специфики испытывают трудности вхождения в рыночные отношения. Прежде всего, это касается учреждений здравоохранения и образования.

### 2.5.3.1. Система образования

Система образования на территории Расховецкого сельского поселения представлена объектами дошкольного образования и объектами среднего образования.

#### Учреждения дошкольного образования

Таблица 7

№№ п/п	Наименование учреждения	Местоположение, зона обслуживания (наименование населенных пунктов)	Емкость		Состояние здания (% износа)
			по современным санитарным нормам (мест)	фактически число детей	
1	2	3	4	5	6
1	МДОУ Расховецкий детский сад «Солнышко»	309878 Белгородская область, Красненский район, с. Расховец, ул. Центральная, д.36	44	24	-

#### Учреждения общего образования

Таблица 8

№№ п/п	Наименование школы	Местоположение (адрес)	Уровень школы, зона обслуживания (наименование населенных пунктов)	Емкость		Состоян ие здания (% износа)
				по современным санитарным нормам (мест)	фактическое число учащихся чел.	
1	2	3	4	5	6	7
1	МОУ Расховецкая основная общеобразовательная школа	309878, Белгородская область, Красненский район, с.Расховец, ул.Центральная, 28	с. Хмелевое, с. Новогеоргиевка, с.Черемухово	320	49	

Наполняемость общеобразовательных учреждений имеет низкий уровень, что отражает неблагоприятную демографическую обстановку.

### 2.5.3.2. Система здравоохранения

Систему здравоохранения в поселения образуют 1 лечебно-профилактическое учреждение (больницы, ФАПы, аптеки). Кабинет участкового врача отсутствует.

### Перечень объектов здравоохранения

Таблица 9

3	Наименование больниц, врачебных амбулаторий, ФАПов, домов для престарелых и пр.	Местоположение, зона обслуживания (наименование населенных пунктов)	Емкость			Число врачей/среднего медицинского персонала	Состояние здания (% износа)
			Ед.изм. (койко-место, посещений в	По проекту	фактически		
1	2	3	4	5	6	7	8
1	Расховецкий ФАП	Белгородская область, Красненский район, с. Расховец, ул. Центральная, д.32 кв.2	9	9	9	0/1	100

Население муниципального образования получает амбулаторно-поликлинические и стационарные услуги в районных учреждениях здравоохранения, анализ емкости которых был произведен в Схеме территориального планирования Красненского муниципального района.

#### 2.5.3.3. Физическая культура и спорт

На территории Расховецкого сельского поселения имеется 1 спортивный зал. Следует дополнительно отметить, что спортивные объекты размещены при образовательных учреждениях, что не позволяет заниматься спортом всем жителям поселения. Уровень развития материальной базы и инфраструктуры спорта в настоящее время не соответствует современным требованиям. Поэтому важнейшей задачей в области развития массового спорта является укрепление и модернизация материально-технической базы, создание условий для подготовки и привлечения к работе квалифицированных кадров.

### Перечень объектов физической культуры и спорта

Таблица 10

№ п/п	Полное наименование каждого объекта	Адрес (улица, №дома)	Емкость: Стадионы, спортплощадки – га; Спортзалы –кв.м. площади пола; Бассейны –кв.м зеркала воды	Встроенное или отдельностоящее
1	2	3	4	5
1	Стадион	С.Расховец, ул.Центральная 28	0,80 га	отдельно стоящее
2	Спортзал	С.Расховец, ул.Центральная 28	200 кв.м.	встроенное
3	Спортплощадка	С.Хмелевое	0,10	отдельно стоящее

		Ул.Центральная, 31		
4	Спортплощадка	С.Расховец, ул.Центральная	0,10	отдельно стоящее

#### 2.5.3.4. Организация досуга

В сфере культуры и спорта на территории поселения работают:

- Расховецкий Дом культуры;
- Хмелевский Дом культуры;
- Черемуховский Дом досуга;
- 2 библиотеки.

Обеспеченность населения учреждениями культуры в сельском поселении 100%.

#### Перечень объектов учреждений культуры

Таблица 11

№ п/п	Учреждения, предприятия, сооружения	Местоположение	Год постройки	Число зрительских мест	Ёмкость (кв.м.), вместимость (чел.)			
					Площадь (кв.м.)	По проекту	Фактически	Процент износа
1	2	3	4	5	6	7	8	9
1	Расховецкий ДК	с. Расховец ул. Центральная д. 25	1966	152	469,0			100
2	Хмелевской ДК	с. Хмелевое ул. Центральная д. 31	1987	102	1221,7			100
3	Черёмуховский ДД	х. Черемухово ул. Центральная д. 42	2012	48	113,1			8

#### Перечень библиотек

Таблица 12

Полное наименование каждого объекта		Адрес (улица, № дома)	Ёмкость: (количество мест, тыс.томов в библиотеках)	Здание встроенное или отдельно стоящее
1	Расховецкая сельская библиотека	с. Расховец, ул.Центральная, дом 23	9052	Встроенное
2	Хмелевская сельская библиотека	с. Хмелевое, ул. Центральная, дом 31	4891	встроенное

В учреждениях культурно - досугового типа необходима модернизация, направленная на обеспечение соответствия современным требованиям, в том числе, по уровню технического состояния помещений, уровню информатизации, оснащению мультимедийными устройствами и обеспечению доступа к всемирной сети «Интернет».

Развитие духовного и культурного потенциала поселения должно предусматривать расширение сети учреждений культуры и искусства, повышение качества и количества предоставляемых услуг, организацию новых типов

учреждений культурно - досуговой деятельности - многопрофильных центров культурно - досугового назначения, клубов по интересам, семейных, детских развлекательных комплексов и др.

### **2.5.3.5. Бытовое обслуживание**

Обеспечение бытового обслуживания населения является важной задачей для органов местного самоуправления. Развитие системы объектов торговли, общественного питания, связи создает благоприятный инвестиционный климат, позволяя обеспечить достойные условия проживания местного населения и привлекаемых специалистов, что не может не оказать положительного воздействия на развитие экономики, в первую очередь, на отрасли, требующие привлечения внешних трудовых ресурсов, а также сократить отток населения.

Уровень обеспеченности магазинами продовольственных и непродовольственных товаров соответствуют нормативному уровню, однако данный показатель носит ориентировочный характер, а реальные потребности современного рыночного общества его существенно превышают.

### **Перечень предприятий торговли**

**Таблица 13**

№ п/п	Наименование	Адрес	Емкость (кв.м)
1	2	3	4
1	Магазин "Импульс"	309878 с.Расховец, ул.Центральная, 52	1
2	Магазин"Радуга"	309878 с.Расховец, ул.Центральная, 21/2	2
3	Магазин "Надежда"	309878 с.Хмелевое, ул.Центральная, 60а	4
4	Аптека	с. Расховец, ул.Центральная, дом 21/1	5

### **2.6. Жилой фонд**

Жилой фонд Расховецкого сельского поселения составляет 42,9 тыс. м<sup>2</sup>.

Средняя жилищная обеспеченность – 47,9 м<sup>2</sup>/чел.

### **Характеристика жилого фонда**

**Таблица 14**

№№ п/п	Наименование	Единица измерения	2022 год
1	2	3	4
1	Общая площадь жилого фонда всего в т.ч.:	тыс. м <sup>2</sup> общей площади	42,9

	В индивидуальных жилых домах		39,9
	В многоквартирных жилых домах		2,4
	Специализированный(общежитие)		0
2	Аварийный и ветхий фонд	тыс. м <sup>2</sup> общей площади	4,9
3	Общее число жилых зданий/ из них в аварийном состоянии	единиц	764/80
4	Распределение жилого фонда по формам собственности в т.ч.:	тыс. м <sup>2</sup> общей площади	
	частная		42,5
	муниципальная		0,1
	общественная		-
5	Инженерное оборудование:	%%	
	водопровод		86
	канализация		33
	центральное отопление		0
	газ		100
	Ванными (душем)		50

## 2.7. Анализ состояния транспортной инфраструктуры

### 2.7.1. Автомобильный транспорт и улично-дорожная сеть

Транспортная инфраструктура Расховецкого сельского поселения представлена автомобильным транспортом.

#### *Перечень*

*автомобильных дорог общего пользования регионального и межмуниципального значений, относящихся к государственной собственности Белгородской области и находящихся на праве оперативного управления областного государственного казенного учреждения "Управление дорожного хозяйства и транспорта Белгородской области", расположенных на территории Расховецкого сельского поселения*

(утв. постановлением Правительства Белгородской области  
от 9 декабря 2013 г. N 502-пп)

**Таблица 15**

N п/п	Идентификационный номер	Наименование автомобильной дороги	Протяженность, км
<b>Регионального значения</b>			
5.	14. ОП.РЗ.К-7	Короча - Чернянка - Красное	3,5
18.	14. ОП.РЗ.К-20	Камызино - Новоуколово - Владимировка - Обуховка	11,0
<b>Межмуниципального значения</b>			

435.	14. ОП.МЗ.Н-416	"Камызино - Новоуколово - Владимировка - Обуховка" - Черемухово	1
436.	14. ОП.МЗ.Н-417	"Камызино - Новоуколово - Владимировка - Обуховка" - Расховец	1
440.	14. ОП.МЗ.Н-421	"Камызино - Новоуколово - Владимировка - Обуховка" - Хмелевое	3,2

Каркас транспортной автомобильной сети поселения состоит:

из автомобильных дорог регионального значения III технической категории «Короча – Чернянка – Красное», пересекающей территорию сельского поселения в северной части и «Камызино - Новоуколово - Владимировка – Обуховка», пересекающей территорию сельского поселения с юго-востока на северо-запад;

автомобильных дорог местного значения IV технической категории "Камызино - Новоуколово - Владимировка - Обуховка" - Черемухово в северной части поселения, "Камызино - Новоуколово - Владимировка - Обуховка" - Расховец в центральной части поселения, "Камызино - Новоуколово - Владимировка - Обуховка" – Хмелевое, в западной части поселения, а также улично-дорожной сети населенных пунктов.

На территории Расховецкого сельского поселения наибольшая плотность дорог с твердым покрытием отмечается в центральной части поселения. Дороги имеют асфальтовое покрытие, ширина проезжей части 6-7 м. Сеть улиц, особенно в центральной части, представляет собой прямоугольную систему, обусловленную мелкоразмерной структурой жилых кварталов.

Система улиц и проездов внутри поселения недостаточно развита. Улицы существующей транспортной сети имеют двустороннюю застройку с шириной в красных линиях от 10 до 28 м., благоустройство и озеленение отсутствуют, покрытие проезжей части большинства дорог – твердое: асфальтобетонное, бетонное, щебеночное, при этом значительная часть дорог, особенно в новостройках – без твердого покрытия. Улично-дорожная сеть требует реконструкции и упорядочения. Состояние улиц и проездов в индивидуальной застройке неудовлетворительное.

В поселении наблюдается нехватка гаражей и стоянок для хранения личного автотранспорта. Многие гаражи, расположенные на территории усадебной застройки жители используют как сараи, погреба для содержания домашней утвари, скота и птицы. В последние годы преобладает жилая застройка коттеджного типа со встроенными, пристроенными и отдельно стоящими боксовыми гаражами. По общему количеству существующих гаражей данных нет.

Основным направлением развития системы внутреннего транспорта является выполнение комплекса мероприятий по организации безопасности

дорожного движении, в частности, по устройству светофорного регулирования территории, а также организация пешеходных переходов.

### **2.7.2. Анализ организации пассажирского сообщения**

Пассажирские перевозки на территории Расховецкого сельского поселения осуществляются ООО «Экспресс – Красное».

Анализ обслуживания территории и населения села пассажирским транспортом произведен на основе существующей маршрутной сети пригородного транспорта.

В результате анализа существующей транспортной инфраструктуры Расховецкого поселения выявлены следующие проблемы:

- значительное количество улиц и местных дорог не имеют твердого покрытия;
- недостаточность параметров элементов жилых улиц (по всем жилым улицам однополосная проезжая часть, отсутствуют бордюры, тротуары);
- большой интервал движения маршрутного транспорта, не выполняются нормы пешеходной доступности остановок общественного транспорта.

### **2.8. Анализ организации ритуальных услуг и содержание мест захоронения**

Согласно п.19 ч.1 ст. 14 Федерального закона Российской Федерации от 6 октября 2003 г. № 131-ФЗ «Об общих принципах организации местного самоуправления в Российской Федерации» к полномочиям органов местного самоуправления поселения относится организация ритуальных услуг и содержание мест захоронения.

Для организации захоронения в структуре муниципального образования выделены территории, отнесенные к зонам специального назначения - кладбища традиционного захоронения с возможностью захоронения после кремирования.

#### ***Характеристики существующих кладбищ***

**Таблица 16**

<b>№ п/п</b>	<b>Наименование</b>	<b>Площадь, га</b>	<b>Размер СЗЗ, м</b>
<b>1</b>	<b>2</b>	<b>3</b>	<b>4</b>
1	Кладбище, расположенное в южной части с. Расховец	0,83	50
2	Кладбище, расположенное в западной части с. Хмелевое	0,78	50
3	Кладбище, расположенное в северо-восточной части х. Коробово	0,15	50
4	Кладбище, расположенное в восточной части х. Черемухово	0,5	50



5	Кладбище, расположенное в западной части х. Новогеоргиевка	0,2	50
6	Кладбище, расположенное около восточной границы х. Бычково	0,20	50
7	Кладбище, расположенное около юго-восточной границы х. Веселый	0,04	50
8	Кладбище, расположенное в южной части сельского поселения	0,13	50
	Итого	2,83	-

## **2.9. Анализ организации в границах поселения электро-, тепло-, газо- и водоснабжения населения, водоотведения, снабжения населения топливом**

### **2.9.1. Водоснабжение**

Источником водоснабжения населенных пунктов, расположенных на территории Расховецкого сельского поселения являются подземные воды. Подземные воды безнапорные. Подземные воды приурочены к Турон-Маастрихтскому и Альб-Сеноманскому водоносному горизонту. Турон-Маастрихтский водоносный горизонт залегает на глубине 85-120 м, воды горизонта гидрокарбонатные кальциевые, иногда магниевые. Минерализация составляет 0,4-0,7 г/дм<sup>3</sup>, общая жесткость 5-7 мг/л - экв/м<sup>3</sup>. Дебет скважин от 10 до 60 м<sup>3</sup>/час. Альб-Сеноманский водоносный горизонт залегает на глубине 130м-220м. Мощность горизонта - от 15м до 30м. Горизонт высоконапорный, величина напора достигает 140м. Удельный дебет скважин 0,02-0,8 л/с. Питание горизонта осуществляется за пределами района. По химическому составу воды гидрокарбонатные-сульфитные кальциевые с минерализацией 0,6-1,0 г/дм<sup>3</sup>, общей жесткостью 7,7 мг - экв/дм<sup>3</sup>.

В настоящее время к централизованной системе водоснабжения подключено 373 домовладения из 438 домовладений. Такие хутора, как Коробово и Бычково вообще не имеют централизованного водоснабжения. В хуторе Коробово 16 жилых домовладений, где проживают 22 человека, в хуторе Бычково 3 жилых домовладения – проживают 7 человек. Еще 46 домовладений не подключены к центральному водоснабжению. Водоснабжение домовладений, в которых нет централизованного водоснабжения, осуществляется посредством расположенных на территориях домовладений шахтных колодцев.

На территории Расховецкого сельского поселения снабжения питьевой водой на хозяйственно-бытовые нужды населения осуществляется из артезианских скважин. Существующие водопроводы кольцевые с ответвлениями к жилым домам, общественным, административно-бытовым и производственным зданиям. Назначение водопровода хозяйственно питьевой и противопожарный.

Централизованным водоснабжением пользуется 85 % домовладений оставшиеся 25 % пользуются шахтными колодцами, которые находятся в хорошем состоянии, оборудованы навесами, крышками, бетонными отмошками.

Основными источниками хозяйственно-питьевого и противопожарного водоснабжения на территории поселения в настоящий момент являются подземные артезианские воды. Водопотребление осуществляется из артезианских скважин. В состав водозаборных сооружений входят артезианские скважины, оборудованные насосом с погружным электродвигателем (ЭЦВ), водонапорные башни и разводящая водопроводная сеть. Скважины оборудованы погружными насосами ЭВЦ 6- 10-140, ЭЦВ 6-16-140.

Население снабжается водой из артезианских скважин, расположенных на территории поселения, водоподготовка отсутствует. Контроль качества питьевых вод осуществляется согласно требованиям СанПиН 2.1.4.1074-01, рабочей программы производственного контроля за качеством источников водоснабжения, согласованной Управлением Роспотребнадзора по Белгородской области в Алексеевском районе.

Питьевая вода из артезианских скважин по микробиологическим показателям соответствует требованиям СанПиН 1.1.4.1074-01 «Питьевая вода. По санитарно-химическим показателям питьевая вода соответствует СанПиН.

Основными потребителями услуг по водоснабжению являются: население, бюджетные организации, прочие потребители.

Объем полезного отпуска воды определяется по показаниям приборов учета воды, при отсутствии приборов на основании нормативов водопотребления.

Расход воды на наружное пожаротушение составляет: для населенных пунктов с числом жителей до 1 тыс.чел. - 5л/с, свыше 1 тыс.чел. – 10л/с.

***Описание состояния и функционирования существующих насосных станций  
(Суточная мощность насосных станций)***

**Таблица 17**

Наименование	Мощность сущест. сооружения	Водопотребление, м3/сут.	Дефицит мощности
1	2	3	4
Расховецкое сельское поселение (забор воды из арт.скважин)	396 м <sup>3</sup> /сут	27,7	-
Расховецкое сельское поселение (забор воды из шахтных колодцев)	-	0,019	-
Всего по поселению	396 м <sup>3</sup> /сут	27,719	

В сельском поселении водоснабжение предусматривается от самостоятельных систем водоснабжения, которые проектируются по следующим схемам:

Водозабор из арт.скважин с расходом от 10 до 16 м<sup>3</sup>/час.:

а) арт.скважины, оборудованные погружными насосами;

б) регулирующие емкости (водонапорные башни);

в) разводящая сеть с водоразборными колонками и пожарными гидрантами.

Характеристика скважинных насосов приведена в таблице 21.

Общая протяжённость сетей водоснабжения Расховецкого сельского поселения по состоянию на 1 квартал 2017 года составляет 24,498 км, в том числе полиэтиленовых – 8,487 км (34,6%), асбестоцементных – 16,011 км (65,4%).

Диаметры водоводов – 110-150 мм, разводящих сетей 50-150 мм.

Средний износ сетей водоснабжения – 65 %.

Протяженность сетей со 100% износом – 13,934 км. Объем полезного отпуска воды определяется по показаниям приборов учета воды, при отсутствии приборов на основании нормативов водопотребления.

Расход воды на наружное пожаротушение составляет: для населенных пунктов с числом жителей до 1 тыс.чел. - 5л/с, свыше 1 тыс.чел. – 10л/с.

### ***Оценка технического состояния водопроводных сетей по участкам***

**Таблица 18**

№ п/п	Наименование улиц	Диаметр	Материал	Протя- женность, км	Год ввода в эксплуа- тацию	Износ, %
1	2	3	4	5	6	7
<b>с. Хмелевое</b>						
1	ул. Центральная	100	полителен	0,5	1979	100
2	от ул Центральной до ул. Молодежной	100	полителен	0,13	1979	100
3	ул. Верхняя	100	полителен	1,86	1989	60
4	ул. Подлесная	100	полителен	1,15	1987	50
5	ул. Средняя	100	полителен	1	1990	65
6	с. Хмелевое	100	полителен	0,9	2008	26
7	с. Хмелевое	100	полителен	0,133	2011	10
8	ул. Молодежная	100	полителен	0,48	1994	85
<b>с. Расховец</b>						
1	ул. Макаровка	100	асбест	0,91	1989	60
2	ул. Центральная до школы	100	асбест	10,424	1990	100
3	пер. Малый	100	асбест	0,18	1994	100
4	ул. Верхняя	100	асбест	9,22	1976	100
5	ул. Тельмана	100	асбест	1,946	2009	24
6	ул. центральная, пер.	100	асбест	1,351	2009	24

	Центральный, Макаровка ул.					
7	пер. Московский	100	асбест	0,18	1994	100
<b>с. Черемухово</b>						
1	х. Черемухово	100	полителен	0,5	1985	100
2	х. Черемухово	100	полителен	0,644	2011	10
<b>х. Веселый</b>						
1	х. Веселый	100	асбест	0,8	1995	100
<b>х. Новогеоргиевка</b>						
1	х. Новогеоргиевка	100	полителен	1,19	2008	26

Оценка технического состояния водопроводных сетей характеризуется долей ветхих, подлежащих замене сетей, и определяется по формуле:

$$K_c = (S_c^{\text{экспл}} - S_c^{\text{ветх}}) / S_c^{\text{экспл}}, \text{ где}$$

$S_c^{\text{экспл}}$  – протяженность водопроводных сетей, находящихся в эксплуатации;

$S_c^{\text{ветх}}$  – протяженность ветхих водопроводных сетей, находящихся в эксплуатации.

$$S_c^{\text{экспл}} = 24,498 \text{ км};$$

$$S_c^{\text{ветх}} = 13,934 \text{ км};$$

$$K_c = (24,498 - 13,934) / 24,498 = 0,431.$$

По трассе водопровода имеются участки с уменьшенным диаметром, что влечет за собой нестабильность давления в сети. Такие участки имеются в с. Расховец по ул. Тельмана 300 м, пер. Школьный 250 м, ул. Центральная 500 м.

### *Характеристики насосного оборудования скважин*

**Таблица 19**

№ п/п	Наименование оборудования	Год ввода в эксплуатацию	Q, по паспорту м3/час	Н, м	Марка электро-двигателя	Р, кВт	n, об/ мин	Напря-жение	Наличие ПЧ	Оценка технического	Группа технического
1	2	3	4	5	6	7	8	9	10	11	12
<b>с. Хмелевое</b>											
1	ЭЦВ 6-10-120	2015	10	120	ПЭДВ	7,5	3000	380	нет	20	А
<b>с. Расховец</b>											
1	ЭЦВ 6-10-140	2017	10	140	ПЭДВ	7,5	3000	380	нет	5	А
<b>х. Чермухово</b>											
1	ЭЦВ 6-6,5-120	2016	6,5	120	ПЭДВ	7,5	3000	380	нет	10	А
<b>х. Веселый</b>											
1	ЭЦВ 4-4-120	2017	4	120	ПЭДВ	5	3000	380	нет	10	А

### 2.9.2. Канализация

На территории администрации отсутствует система централизованного водоотведения. Вывоз сточных вод производится в виде жидких бытовых отходов транспортными средствами.

### 2.9.3. Теплоснабжение

Теплоснабжение существующих зданий и сооружений осуществляется от индивидуальных газовых котлов устанавливаемых в каждом жилом доме или общественном (административном) здании, промпредприятии или сельхозпредприятии.

Общее потребное количество тепла по Кругловскому сельскому поселению составляет 3102 кВт\час.

### 2.9.4. Газоснабжение

Газоснабжение Расховецкого сельского поселения осуществляется природным газом. Природный газ, транспортируется по магистральному газопроводу «Острогожк – Старый оскол -Губкин»

Транспортировка газа в область осуществляется подразделениями ООО«Мострансгаз», Белгородским и Острогожским управлениями магистральных газопроводов. Поставщиком природного газа для потребителей является ООО «Белрегионгаз», а эксплуатацию газораспределительных сетей осуществляет ОАО «Белгородоблгаз».

Газоснабжение потребителей жилой застройки и объектов коммунально-бытового назначения производится по газопроводам низкого давления (Ру - 3,0кПа), по распределительным газопроводам среднего давления с установкой индивидуальных газораспределительных пунктов (ГРПШ).

#### *Характеристика природного газа.*

**Таблица 20**

Наименование	Количество
1	2
Метан, %	92,33
Этан, %	4,28
Пропан, %	1,02
Изо-бутан, %	0,35
Нео-Пентан, %	0,14
Азот, %	1,45
Двуокись углерода, %	0,25
Низшая теплотворная способность газа, ккал/м <sup>3</sup>	8410

## **Направление использования природного газа**

**Таблица 21**

<b>Потребность</b>	<b>Назначение</b>
<b>1</b>	<b>2</b>
Население	На приготовление пищи и горячее водоснабжение.
Учреждения здравоохранения, предприятия общественного и коммунально-бытового назначения	На приготовление пищи и горячей воды для хозяйственных и санитарно-гигиенических нужд, лечебные процедуры и лабораторные нужды, отопление.
Местные районные котельные и отопительные печи.	Отопление жилого и общественного фонда.

### **2.9.5. Электроснабжение**

Основным поставщиком электроэнергии в настоящее время является ОАО «Белгородская сбытовая компания».

Источниками электроснабжения Расховецкого сельского поселения являются: ПС 35/10 кВ Новоуколово, ПС 35/10 кВ Камызино.

Альтернативный источник энергоснабжения в Расховецком сельском поселении отсутствует.

### **2.9.6. Связь, радиофикация, телерадиовещание**

Информационные ресурсы служат источником востребованной информации для организаций и предприятий о процессе муниципального и хозяйственного управления, а также для получения жителями объективной, исчерпывающей информации при реализации ими принципов общественного самоуправления.

Телекоммуникационное пространство района обеспечивается Восточным межрайонным узлом электрической связи Белгородского филиала ОАО «ЦентрТелеком».

Междугородная связь организована по трём потокам Е 1 (90 каналов), передача информации ведётся по волоконно – оптической линии связи. монтированная ёмкость телефонной сети села Красное составляет 1024 номера, а Красненского района в целом – 1474 номера. Плотность телефонов на 1000 жителей района – 160 единиц.

Радиофикация: проводного вещания нет, эфирное вещание производится УКВ передатчиком «Дождик», транслируется программа «Радио России».

Интернет: Пути доступа коммутируемый и широкополосный, провайдер «Центр Телеком», зоны доступа коммутируемый – все населённые пункты, где установлены АТС.

Почтовые услуги обеспечиваются межрайонным Алексеевским почтамтом УФПС Белгородской области филиала ФГУП «Почта России». На территории района работает 52 почтовых отделений.

Средства массовой информации в муниципальном образовании «Красненский район» представлен межрайонной газетой «Заря». На территории района зарегистрированы представительства всех операторов сотовой связи.

В районе активно идет процесс информатизации всех сфер жизни. Число доставочных участков почтовой связи за пять лет не менялось (52 единицы). Постоянно растет число юридических и физических лиц, использующих информационные и коммуникационные технологии.

### **2.9.7. Сбор и утилизация твердых коммунальных отходов**

Проблема в области обезвреживания отходов в целом заключается в отсутствии мероприятий по обезвреживанию рекультивированных свалок, нарушенных земель (после захоронения ТБО).

Основными проблемами в сфере утилизации (захоронения) являются:

1. Увеличение объемов образующихся отходов, как в абсолютных величинах, так и на душу населения.
2. Усложнение морфологического состава твердых бытовых отходов, включающих в себя всё большее количество экологически опасных компонентов.
3. Наличие несанкционированных свалок.
4. Отсутствие мощностей по утилизации отдельных видов отходов.

В сфере захоронения отходов проблема заключается в том, что свалки представляют опасность для окружающей среды, так как организованы без соблюдения требований природоохранного законодательства.

В целях обеспечения надлежащего санитарного и экологического состояния Расховецкого сельского поселения, предотвращения вредного воздействия отходов производства и потребления на здоровье жителей и окружающую природную среду требуется внедрение системы сбора, вывоза, утилизации и захоронения отходов потребления.

Подсчёт количества ТБО, образуемых населением Расховецкого сельского поселения, производится по нормативу 450 кг на 1 чел. в год, приведенному в СП 42.13330.2011. Свод правил. Градостроительство. Планировка и застройка городских и сельских поселений. Актуализированная редакция СНиП 2.07.01-89\* (утв. Приказом Минрегиона РФ от 28.12.2010 N 820).

#### ***Расчет объёма ТБО, образуемого населением за год***

**Таблица 22**

№ п/п	Объекты образования отходов	Численность населения, чел.	Норматив, кг/год на 1 чел.	Количество образующихся отходов, т/год
1.	с. Расховец	551	450	247,95
2.	с. Хмелевое	212	450	95,4



3.	х. Черемухово	59	450	26,55
4.	х. Бычково	7	450	3,15
5.	х. Веселый	20	450	9,0
6.	х. Коробово	18	450	8,1
7.	х. Новогеоргиевка	29	450	13,05
8.	<b>Итого:</b>	<b>896</b>	450	<b>403,2</b>

Расчет объема жидких отходов из выгребов, образуемого населением за год, производится по нормативу 0,3 м<sup>3</sup> на 1 чел. в год, приведенному в СП 42.13330.2016. «Свод правил. Градостроительство. Планировка и застройка городских и сельских поселений. Актуализированная редакция СНиП 2.07.01-89\*» (утв. Приказом Минрегиона РФ от 28.12.2010 N 820), представлен в таблице ниже.

*Расчет объема жидких отходов из выгребов, образуемого населением за год*

**Таблица 23**

№ п/п	Объекты образования отходов	Численность населения, чел.	Норматив, м <sup>3</sup> /год на 1 чел.	Количество образующихся отходов, м <sup>3</sup> /год
1.	с. Расховец	551	0,3	165,3
2.	с. Хмелевое	212	0,3	63,6
3.	х. Черемухово	59	0,3	17,7
4.	х. Бычково	7	0,3	2,1
5.	х. Веселый	20	0,3	6,0
6.	х. Коробово	18	0,3	5,4
7.	х. Новогеоргиевка	29	0,3	8,7
	<b>Итого:</b>	<b>896</b>	0,3	<b>268,8</b>

Таким образом, на сегодняшний день с территории поселения необходимо собирать и вывозить 403,2 тонн ТБО, образуемых населением, а также отходы, образуемые предприятиями и учреждениями Расховецкого сельского поселения, и смет с поверхности улиц и дорог общего пользования.

Объем жидких отходов из выгребов, образуемых населением, составляет 268,8 м<sup>3</sup>. Мероприятия по удалению жидких бытовых отходов из выгребов рассмотрены в разделе 1.9.2. «Канализация».

## **2.10. Градостроительные ограничения и особые условия использования территории сельского поселения**

Зоны с особыми условиями использования территорий - охранные, санитарно-защитные зоны, зоны охраны объектов культурного наследия (памятников истории и культуры) народов Российской Федерации (далее - объекты культурного наследия), водоохранные зоны, зоны затопления,



подтопления, зоны санитарной охраны источников питьевого и хозяйственно-бытового водоснабжения, зоны охраняемых объектов, иные зоны, устанавливаемые в соответствии с законодательством Российской Федерации.

Существующие зоны с особыми условиями использования территории, и основания их установления.

### **2.10.1. Охранные зоны электрических сетей**

Охранные зоны электрических сетей – зоны с особыми условиями использования земельных участков, расположенных в пределах охранных зон (далее - земельные участки), обеспечивающие безопасное функционирование и эксплуатацию указанных объектов.

### **2.10.2. Водоохранные зоны и прибрежные защитные полосы**

Водоохранными зонами являются территории, которые примыкают к береговой линии (границам водного объекта) морей, рек, ручьев, каналов, озер, водохранилищ и на которых устанавливается специальный режим осуществления хозяйственной и иной деятельности в целях предотвращения загрязнения, засорения, заиления указанных водных объектов и истощения их вод, а также сохранения среды обитания водных биологических ресурсов и других объектов животного и растительного мира.

В границах водоохранных зон устанавливаются прибрежные защитные полосы, на территориях которых вводятся дополнительные ограничения хозяйственной и иной деятельности.

В границах водоохранных зон запрещаются:

- 1) использование сточных вод в целях повышения почвенного плодородия;
- 2) размещение кладбищ, скотомогильников, объектов размещения отходов производства и потребления, химических, взрывчатых, токсичных, отравляющих и ядовитых веществ, пунктов захоронения радиоактивных отходов, а также загрязнение территории загрязняющими веществами, предельно допустимые концентрации которых в водах водных объектов рыбохозяйственного значения не установлены;
- 3) осуществление авиационных мер по борьбе с вредными организмами;
- 4) движение и стоянка транспортных средств (кроме специальных транспортных средств), за исключением их движения по дорогам и стоянки на дорогах и в специально оборудованных местах, имеющих твердое покрытие;
- 5) строительство и реконструкция автозаправочных станций, складов горюче-смазочных материалов (за исключением случаев, если автозаправочные станции, склады горюче-смазочных материалов размещены на территориях портов, инфраструктуры внутренних водных путей, в том числе баз (сооружений) для стоянки маломерных судов, объектов органов федеральной службы безопасности), станций технического обслуживания, используемых для

технического осмотра и ремонта транспортных средств, осуществление мойки транспортных средств;

6) хранение пестицидов и агрохимикатов (за исключением хранения агрохимикатов в специализированных хранилищах на территориях морских портов за пределами границ прибрежных защитных полос), применение пестицидов и агрохимикатов;

7) сброс сточных, в том числе дренажных, вод;

8) разведка и добыча общераспространенных полезных ископаемых (за исключением случаев, если разведка и добыча общераспространенных полезных ископаемых осуществляются пользователями недр, осуществляющими разведку и добычу иных видов полезных ископаемых, в границах предоставленных им в соответствии с законодательством Российской Федерации о недрах горных отводов и (или) геологических отводов на основании утвержденного технического проекта в соответствии со статьей 19.1 Закона Российской Федерации от 21 февраля 1992 года N 2395-1 "О недрах").

В границах водоохранных зон допускаются проектирование, строительство, реконструкция, ввод в эксплуатацию, эксплуатация хозяйственных и иных объектов при условии оборудования таких объектов сооружениями, обеспечивающими охрану водных объектов от загрязнения, засорения, заиления и истощения вод в соответствии с водным законодательством и законодательством в области охраны окружающей среды. Выбор типа сооружения, обеспечивающего охрану водного объекта от загрязнения, засорения, заиления и истощения вод, осуществляется с учетом необходимости соблюдения установленных в соответствии с законодательством в области охраны окружающей среды нормативов допустимых сбросов загрязняющих веществ, иных веществ и микроорганизмов. В целях статьи 65 ВК РФ №74 ФЗ под сооружениями, обеспечивающими охрану водных объектов от загрязнения, засорения, заиления и истощения вод, понимаются:

1) централизованные системы водоотведения (канализации), централизованные ливневые системы водоотведения;

2) сооружения и системы для отведения (сброса) сточных вод в централизованные системы водоотведения (в том числе дождевых, талых, инфильтрационных, поливомоечных и дренажных вод), если они предназначены для приема таких вод;

3) локальные очистные сооружения для очистки сточных вод (в том числе дождевых, талых, инфильтрационных, поливомоечных и дренажных вод), обеспечивающие их очистку исходя из нормативов, установленных в соответствии с требованиями законодательства в области охраны окружающей среды и настоящего Кодекса;

4) сооружения для сбора отходов производства и потребления, а также сооружения и системы для отведения (сброса) сточных вод (в том числе

дождевых, талых, инфильтрационных, поливомоечных и дренажных вод) в приемники, изготовленные из водонепроницаемых материалов;

5) сооружения, обеспечивающие защиту водных объектов и прилегающих к ним территорий от разливов нефти и нефтепродуктов и иного негативного воздействия на окружающую среду.

В границах прибрежных защитных полос наряду с установленными ограничениями запрещаются:

- 1) распашка земель;
- 2) размещение отвалов размываемых грунтов;
- 3) выпас сельскохозяйственных животных и организация для них летних лагерей, ванн.

### **2.10.3. Зона санитарной охраны(ЗСО) источников водоснабжения и санитарно-защитные полосы водоводов.**

ЗСО организуются на всех водопроводах, вне зависимости от ведомственной принадлежности, подающих воду как из поверхностных, так и из подземных источников.

Основной целью создания и обеспечения режима в ЗСО является санитарная охрана от загрязнения источников водоснабжения и водопроводных сооружений, а также территорий, на которых они расположены.

ЗСО организуются в составе трех поясов: первый пояс (строгого режима) включает территорию расположения водозаборов, площадок всех водопроводных сооружений и водопроводящего канала. Его назначение - защита места водозабора и водозаборных сооружений от случайного или умышленного загрязнения и повреждения. Второй и третий пояса (пояса ограничений) включают территорию, предназначенную для предупреждения загрязнения воды источников водоснабжения.

Санитарная охрана водоводов обеспечивается санитарно - защитной полосой.

В каждом из трех поясов, а также в пределах санитарно - защитной полосы, соответственно их назначению, устанавливается специальный режим и определяется комплекс мероприятий, направленных на предупреждение ухудшения качества воды.

Мероприятия предусматриваются для каждого пояса ЗСО в соответствии с его назначением. (более подробную информацию см. Постановление главного государственного врача Российской Федерации от 14 марта 2002 г. № 10 «О введении в действие санитарных правил и норм "Зоны санитарной охраны источников водоснабжения и водопроводов питьевого назначения САНПИН 2.1.4.1110-02".

Целью мероприятий является максимальное снижение микробного и химического загрязнения воды источников водоснабжения, позволяющее при

современной технологии обработки обеспечивать получение воды питьевого качества.

#### **2.10.4. Санитарно-защитные зоны**

Санитарно-защитные зоны устанавливаются в целях обеспечения безопасности населения вокруг объектов и производств, являющимися источниками воздействия на среду обитания и здоровья человека. Размеры санитарных зон определяются на основе расчетов рассеивания выбросов вредных веществ в атмосферном воздухе в соответствии с санитарной классификацией организаций, и обеспечивает уменьшение воздействия загрязнения на атмосферный воздух до значений, установленными гигиеническими нормативами. По своему функциональному назначению санитарно-защитная зона является защитным барьером, обеспечивающим уровень безопасности населения при эксплуатации объекта в штатном режиме.

#### **2.10.5. Охранные зоны газопроводных сетей**

Охранный зона газопроводных сетей - территория с особыми условиями использования, которая устанавливается в порядке, определенном Правительством РФ, вдоль трассы газопроводов и вокруг других объектов данной системы газоснабжения в целях обеспечения нормальных условий эксплуатации таких объектов и исключения возможности их повреждения.

#### **2.10.6. Особо охраняемые природные территории**

Особо охраняемая природная территория - это части земли, водной поверхности и воздушного пространства над ними, где располагаются природные комплексы и объекты, имеющие особое природоохранное, научное, культурное, рекреационное, эстетическое и оздоровительное назначение

Особо охраняемые природные территории предназначены для сохранения природного ландшафта, экологически чистой окружающей среды, ценных в природном отношении территорий, растительного и животного мира.

#### **2.10.7. Защитные зоны объектов культурного наследия**

Защитными зонами объектов культурного наследия являются территории, которые прилегают к включенным в реестр памятникам и ансамблям и в границах которых в целях обеспечения сохранности объектов культурного наследия и композиционно-видовых связей (панорам) запрещаются строительство объектов капитального строительства и их реконструкция, связанная с изменением их параметров (высоты, количества этажей, площади), за исключением строительства и реконструкции линейных объектов.

## 3. Оценка возможного влияния планируемых для размещения объектов местного значения поселения на комплексное развитие Расховецкого сельского поселения

Таблица 24

№ п/п	Вид и наименование объекта местного значения	Выбранный вариант размещения объекта местного значения	Наименование установленной функциональной зоны	Анализ использования территории поселения			Обоснование выбранного варианта размещения объекта местного значения	Оценка возможного влияния на комплексное развитие территории
				Состояние и использование территории на момент подготовки проекта генерального плана	Наличие особых условий и ограничений по использованию территории	Выявленные проблемы		
1	2	3	4	5	6	7	8	9
	<b>В области водоснабжения:</b>							
2.2.1	Артезианская скважина	с. Расховец	Зона застройки индивидуальными жилими домами	Существующие водозаборные сооружения	Наличие ООПТ (требуется установка ЗСО)	Требуется замена скважинных насосов	Существующее положение	Увеличение мощности существующих объектов
2.2.2	Артезианская скважина	с. Хмелевое	Зона сельскохозяйствен ных угодий	Существующие водозаборные сооружения	Наличие ООПТ (требуется установка ЗСО)	Требуется увеличение мощности	Существующее положение	Увеличение мощности существующих объектов
2.2.3	Артезианская скважина	х. Коробово	Зона застройки индивидуальными жилими домами	Существующие водозаборные сооружения	Наличие ООПТ (требуется установка ЗСО)	Недостаточно объемов хранения	Существующее положение	Увеличение объемов хранения
2.2.4	Водонапорная башня	х. Коробово	Зона застройки индивидуальными жилими домами	Существующие водопроводные сооружения	Наличие ООПТ (требуется установка ЗСО)	Высокая аварийность, низкое качество питьевой воды	Существующее положение	Снижение аварийности, повышение качества питьевой воды

**4. Утвержденные документами территориального планирования Российской Федерации, документами территориального планирования двух и более субъектов Российской Федерации, документами территориального планирования субъекта Российской Федерации сведения о видах, назначении и наименованиях планируемых для размещения на территориях поселения, городского округа объектов федерального значения, объектов регионального значения, их основные характеристики, местоположение, характеристики зон с особыми условиями использования территорий в случае, если установление таких зон требуется в связи с размещением данных объектов, реквизиты указанных документов территориального планирования, а также обоснование выбранного варианта размещения данных объектов на основе анализа использования этих территорий, возможных направлений их развития и прогнозируемых ограничений их использования**

На территории Расховецкого сельского поселения не предусмотрено размещение объектов федерального и регионального значения.

**5. Утвержденные документом территориального планирования муниципального района сведения о видах, назначении и наименованиях планируемых для размещения на территории поселения, входящего в состав муниципального района, объектов местного значения муниципального района, их основные характеристики, местоположение, характеристики зон с особыми условиями использования территорий в случае, если установление таких зон требуется в связи с размещением данных объектов, реквизиты указанного документа территориального планирования, а также обоснование выбранного варианта размещения данных объектов на основе анализа использования этих территорий, возможных направлений их развития и прогнозируемых ограничений их использования**

В соответствии с муниципальными программами Красненского района на территории Расховецкого сельского поселения запланировано размещение объектов местного значения в области инженерной инфраструктуры.

**6. Перечень и характеристика основных факторов риска возникновения чрезвычайных ситуаций природного и техногенного характера**

Опасные природные процессы, имеющие место на планируемой территории, связаны с климатическими, гидрологическими и инженерно-геологическими условиями.

Согласно ГОСТ Р 22.0.02-2016 «Безопасность в чрезвычайных ситуациях. Термины и определения», чрезвычайная ситуация (ЧС) - это обстановка на определенной территории, сложившаяся в результате аварии, опасного природного явления, катастрофы, стихийного или иного бедствия, которые могут

повлечь или повлекли за собой человеческие жертвы, ущерб здоровью людей или окружающей среде, значительные материальные потери и нарушение условий жизнедеятельности людей.

Источниками ЧС являются: опасное техногенное происшествие, авария, катастрофа, опасное природное явление, стихийное бедствие, широко распространенная инфекционная болезнь людей, сельскохозяйственных животных и растений, в результате чего произошла или может возникнуть чрезвычайная ситуация.

Различают ЧС по характеру источника (природные, техногенные, биолого-социальные) и по масштабам (локальные, местные, территориальные, региональные, федеральные и трансграничные).

В соответствии с Федеральным законом от 21.12.1994 № 68-ФЗ «О защите населения и территорий от чрезвычайных ситуаций природного и техногенного характера», мероприятия, направленные на предупреждение ЧС, а также на максимально возможное снижение размеров ущерба и потерь в случае их возникновения, проводятся заблаговременно.

Планирование и осуществление мероприятий по защите населения и территорий от ЧС, в том числе по обеспечению безопасности людей на водных объектах, проводятся с учетом экономических, природных и иных характеристик, особенностей территорий и степени реальной опасности возникновения ЧС.

### **6.1. Перечень возможных источников чрезвычайных ситуаций природного характера**

#### **Перечень источников чрезвычайных ситуаций природного характера**

**Таблица 25**

<b>№ п/п</b>	<b>Источник природной ЧС</b>	<b>Наименование поражающего фактора</b>	<b>Характер действия, проявления поражающего фактора источника природной ЧС</b>
<b>1. Опасные гидрологические явления и процессы</b>			
1.1	Подтопление	Гидростатический Гидродинамический Гидрохимический	Повышение уровня грунтовых вод Гидродинамическое давление потока грунтовых вод Загрязнение (засоление) почв, грунтов Коррозия подземных металлических конструкций
1.2	Наводнение Половодье Паводок Катастрофический паводок	Гидродинамический Гидрохимический	Поток (течение) воды Загрязнение гидросферы, почв, грунтов

№ п/п	Источник природной ЧС	Наименование поражающего фактора	Характер действия, проявления поражающего фактора источника природной ЧС
1.3	Русловая эрозия	Гидродинамический	Гидродинамическое давление потока воды Деформация речного русла
<b>2. Опасные метеорологические явления и процессы</b>			
2.1	Сильный ветер (шторм, шквал, ураган)	Аэродинамический	Ветровой поток Ветровая нагрузка Аэродинамическое давление Вибрация
2.2	Сильные осадки		
2.2.1	Продолжительный дождь (ливень)	Гидродинамический	Поток (течение) воды
2.2.2	Сильный снегопад	Гидродинамический	Снеговая нагрузка Снежные заносы
2.2.3	Сильная метель	Гидродинамический	Снеговая нагрузка Снежные заносы Ветровая нагрузка
2.2.4	Гололед	Гравитационный	Гололедная нагрузка
2.2.5	Град	Динамический	Удар
2.3	Туман	Теплофизический	Снижение видимости (помутнение воздуха)
2.4	Заморозок	Тепловой	Охлаждение почвы, воздуха
2.5	Засуха	Тепловой	Нагревание почвы, воздуха
2.6	Гроза	Электрофизический	Электрические разряды
<b>3. Природные пожары</b>			
3.1	Пожар (ландшафтный, степной, лесной)	Теплофизический	Пламя Нагрев тепловым потоком Тепловой удар Помутнение воздуха Опасные дымы
		Химический	Загрязнение атмосферы, почвы, грунтов, гидросферы

### ***Опасные гидрологические явления и процессы.***

Границы зон затопления, подтопления на планируемой территории необходимо определить в соответствии с Правилами определения зон затопления, подтопления, утвержденными Постановлением Правительства Российской Федерации от 18.04.2014 № 360 (далее - Правила определения зон затопления, подтопления).

Границы зон затопления, подтопления, в соответствии с постановлением, определяются Федеральным агентством водных ресурсов на основании предложений органа исполнительной власти субъекта, подготовленных совместно с органами местного самоуправления, об определении границ зон затопления, подтопления.

На территории субъекта исполнение постановления возложено на департамент агропромышленного комплекса и воспроизводства окружающей



среды области. Департаментом организована и проводится работа по установлению зон затопления, подтопления на территории области.

На основании пункта 6 «а» Постановления Правительства Российской Федерации от 18.04.2014 № 360 МЧС России согласовывает сведения о границах зон затопления, подтопления перед направлением его в Федеральное агентство водных ресурсов.

Подтопление части территории Белгородской области происходит с периодичностью 1 раз в 5 лет. Подтопление населенных пунктов – 1 раз в 20 лет.

Исходя из сведений по паводкообразующим параметрам на территории области риски возникновения чрезвычайных ситуаций, обусловленных неблагоприятным развитием паводковой обстановки на территории Белгородской области, не прогнозируются.

Согласно данным Главного управления, а также данным, содержащимся в проекте «Паспортизация населенных пунктов по предупреждению чрезвычайных ситуаций от затопления и подтопления на территории Белгородской области», департаментом агропромышленного комплекса и воспроизводства окружающей среды области сформирован перечень основных зон затопления, подтопления.

По результатам рассмотрения Главным управлением согласован перечень зон затопления, подтопления (12 зон затопления в 7 муниципальных образованиях) представленный департаментом агропромышленного комплекса и воспроизводства окружающей среды области, данный перечень находится в департаменте АПК. При крайне неблагоприятном сценарии развития паводковой обстановки (рассматривается при достижении высоких уровней паводковых вод (1,0 -1,2м) планируемая территория в выше указанный перечень не попадает.

По территории Красненского района протекает река Потудань, ширина реки составляет 5-15 м в основном около 10 м, поросшую с берегов осокой, на русле глубина 3-4 м, на перекатах изредка доходит до 1 м, вододержащих плотин на реке нет. Берег крутой глинистый и песчаный. Обмеление реки связано с наносом песка в русло реки с берега. В местах, где берег пологий подъём воды на 1-2 м вызывает сильный разлив. По обоим берегам можно встретить балки овраги пересохших ручьев притоков. В последние несколько лет наблюдался подъём уровня воды на 0,5-1 метра, связанный вероятно со сточными водами из ручьёв и балок по берегам заполняющимися водой в половодье. Река хозяйственного значения не представляет. Температура летом 25-40. Зимой 0-20. Температура воды летом на мели доходит до 30.

Исходя из анализа многолетних наблюдений за развитием паводковой обстановки, риски подтопления в период весеннего половодья на территории Расховецкого сельского поселения отсутствуют. Половодье, формируемое интенсивными дождями, на территории района отсутствует.

### ***Опасные метеорологические явления и процессы.***

К числу неблагоприятных климатических явлений в пределах Белгородской области относятся сильный снегопад, метели, сильный ветер, гололед, заморозок.

Метеорологическое обеспечение осуществляется центром по гидрометеорологии и мониторингу окружающей среды.

### ***Природные пожары.***

Планы тушения лесничеств и сводный план тушения лесных пожаров на планируемой территории утверждены установленным порядком. Сводный план утвержден ВрИО Губернатора области 25.02.2021 года.

Общая площадь лесов на территории Расховецкого сельского поселения составляет 448,26 га.

Основными условиями, определяющими горимость лесов, являются погодные условия, рельеф местности, а также наличие горючего материала в границах лесных насаждений. С учётом климатической характеристики и расположения территории поселения, пожароопасный сезон начинается в первой декаде апреля и продолжается до ноября. Пожароопасный сезон устанавливается со дня схода снежного покрова до установления устойчивой дождливой осенней погоды или образования снежного покрова.

В рамках контроля, предупреждения, выявления и пресечения нарушений требований пожарной безопасности с марта 2021 года организованы профилактические рейдовые осмотры (обследования), патрулирование территорий (514 совместными группами в составе более 1,3 тыс. представителей по более 500 маршрутам общей протяженностью более 850 км) сотрудниками Главного управления, полиции, лесничеств, администраций муниципальных образований, природоохранных и экологических служб, органов государственного земельного надзора, муниципального земельного контроля, добровольной пожарной охраны.

Кроме этого, в соответствии с планом тушения лесных пожаров определен порядок привлечения пожарных подразделений Главного управления МЧС России по Белгородской области, а также муниципальных организаций различных форм собственности. Создание подразделений добровольной пожарной охраны определено постановлением администрации района от 01 марта 2017 г. №57 «О системе пожарной охраны на территории Красненского района».

В Расховецком сельском поселении создана добровольная пожарная охрана (х.Коробово и с.Хмелевое), имеющая на вооружении приспособленную технику и первичные средства пожаротушения. Дежурство ДПД организовано в дневном режиме.

Добровольные пожарные команды зарегистрированы в составе БРО ВДПО.

Утвержден перечень населенных пунктов, подверженных угрозе распространения лесных пожаров и других ландшафтных (природных) пожаров

на территории Красненского района Белгородской области. Хутор Веселый Расховецкого сельского поселения попадает в этот перечень.

В целях самостоятельной оценки достаточности принятых органами местного самоуправления мер по обеспечению противопожарной защищенности населенных пунктов к началу пожароопасного сезона, в каждом населенном пункте района, подверженного угрозе лесных пожаров и других ландшафтных (природных) пожаров разрабатывается и утверждается Паспорт пожарной безопасности населённого пункта, подверженного угрозе лесных пожаров и других ландшафтных (природных) пожаров (далее – Паспорт). Паспорт содержит все показатели готовности населенного пункта к пожароопасному сезону.

### **Перечень мероприятий по обеспечению пожарной безопасности.**

Чрезвычайные ситуации, связанные с возникновением пожаров на территории Расховецкого сельского поселения, могут возникнуть:

- на территориях, прилегающих к лесному участку;
- на объектах социально-бытового назначения.

В соответствии с требованиями Постановления Правительства Российской Федерации от 16.09.2020 №1479 и изм. от 21.05.2021г. «Об утверждении Правил противопожарного режима в Российской Федерации»:

- на территориях поселений и населенных пунктов в период со дня схода снежного покрова до установления устойчивой дождливой осенней погоды или образования снежного покрова органы государственной власти, органы местного самоуправления, учреждения, организации, иные юридические лица независимо от их организационно-правовых форм и форм собственности, крестьянские (фермерские) хозяйства, общественные объединения, индивидуальные предприниматели, должностные лица, граждане Российской Федерации, иностранные граждане, лица без гражданства, владеющие, пользующиеся и(или) распоряжающиеся территорией, прилегающей к лесу, обеспечивают ее очистку от сухой травянистой растительности, пожнивных остатков, валежника, порубочных остатков, мусора и других горючих материалов на полосе шириной не менее 10 метров от леса либо отделяют лес противопожарной минерализованной полосой шириной не менее 0,5 метра или иным противопожарным барьером;
- на территории поселений, городских округов и внутригородских муниципальных образований, а также на расстоянии менее 1000 метров от лесов запрещается запускать неуправляемые изделия из горючих материалов, принцип подъема которых на высоту основан на нагревании воздуха внутри конструкции с помощью открытого огня;
- на объектах защиты, граничащих с лесничеством, а также расположенных в районах с торфяными почвами, предусматривается создание защитных противопожарных минерализованных полос шириной не менее 1,5 метра, противопожарных расстояний, удаление (сбор) в летний период сухой

растительности, поросли, кустарников и осуществление других мероприятий, предупреждающих распространение огня при природных пожарах. Противопожарные минерализованные полосы не должны препятствовать проезду к населенным пунктам и водоисточникам в целях пожаротушения;

- запрещается использовать противопожарные минерализованные полосы и противопожарные расстояния для строительства различных сооружений и подсобных строений, ведения сельскохозяйственных работ, для складирования горючих материалов, мусора, бытовых отходов, а также отходов древесных, строительных и других горючих материалов.

В соответствии с требованиями ГОСТ Р 57972-2017 «Объекты противопожарного обустройства лесов»:

- минерализованные полосы, линейные участки территории, очищенные от растительных горючих материалов до минерального слоя почвы или обработанные почвообрабатывающими орудиями или иным способом, могут быть самостоятельным противопожарным барьером или входить в состав более сложного противопожарного барьера в качестве его элемента. Ширина противопожарных минерализованных полос составляет 0,3-9 м в зависимости от способа их создания с учетом возможного характера и интенсивности распространения пожаров, почвенных и лесорастительных условий, степени природной и фактической пожарной опасности участка леса. Устройство противопожарных минерализованных полос вдоль склонов минимизируют или исключают во избежание развития эрозионных процессов;

- основными показателями качества противопожарных минерализованных полос являются минерализация (по допустимым размерам необработанных участков поверхности почвы) и степень заделки грунтом. Допустимая длина необработанных участков поверхности почвы должна быть не более 3% на каждые 100 м длины противопожарной минерализованной полосы в зависимости от степени природной пожарной опасности участка. Допустимая степень заделки растительных остатков на противопожарной минерализованной полосе должна быть не менее 90% в зависимости от степени природной пожарной опасности участка.

Причинами пожаров на объектах социально-бытового назначения в основном являются нарушения правил пожарной безопасности, правил эксплуатации электрооборудования и неосторожное обращение с огнем.

В соответствии с Федеральным законом от 22.07.2008 № 123-ФЗ «Технический регламент о требованиях пожарной безопасности» (далее - Федеральный закон № 123-ФЗ) к опасным факторам пожара, воздействующим на людей и имущество, относятся:

- пламя и искры;
- тепловой поток;
- повышенная температура окружающей среды;

- повышенная концентрация токсичных продуктов горения и термического разложения;
- пониженная концентрация кислорода;
- снижение видимости в дыму.

К сопутствующим проявлениям опасных факторов пожара относятся:

- осколки, части разрушившихся зданий, сооружений, строений, транспортных средств, технологических установок, оборудования, агрегатов, изделий и иного имущества;
- радиоактивные и токсичные вещества и материалы, попавшие в окружающую среду из разрушенных технологических установок, оборудования, агрегатов, изделий и иного имущества;
- вынос высокого напряжения на токопроводящие части технологических установок, оборудования, агрегатов, изделий и иного имущества;
- опасные факторы взрыва, происшедшего вследствие пожара;
- воздействие огнетушащих веществ.

В соответствии с Федеральным законом № 123-ФЗ защита людей и имущества от воздействия опасных факторов пожара и (или) ограничение последствий их воздействия обеспечиваются одним или несколькими из следующих способов:

- применение объемно-планировочных решений и средств, обеспечивающих ограничение распространения пожара за пределы очага;
- устройство эвакуационных путей, удовлетворяющих требованиям безопасной эвакуации людей при пожаре;
- устройство систем обнаружения пожара (установок и систем пожарной сигнализации), оповещения и управления эвакуацией людей при пожаре;
- применение систем коллективной защиты (в том числе противодымной) и средств индивидуальной защиты людей от воздействия опасных факторов пожара;
- применение основных строительных конструкций с пределами огнестойкости и классами пожарной опасности;
- устройство на технологическом оборудовании систем противовзрывной защиты;
- применение первичных средств пожаротушения;
- организация деятельности подразделений пожарной охраны.

Здания, сооружения и строения должны быть обеспечены первичными средствами пожаротушения лицами, уполномоченными владеть, пользоваться или распоряжаться зданиями, сооружениями и строениями.

В соответствии с Федеральным законом № 123-ФЗ планировка и застройка территорий поселений должны осуществляться в соответствии с генеральными планами поселений, учитывающими требования пожарной безопасности, установленные настоящим Федеральным законом.

На территории Белгородской области время прибытия первого подразделения к месту вызова в городах и поселках городского типа не превышает 10 минут, в селах - 20 минут, что соответствует статье 76 главы 17 76 Федерального закона Российской Федерации от 22 июля 2008 года № 123-ФЗ «Технический регламент о требованиях пожарной безопасности», в которой установлены общие требования пожарной безопасности к поселениям и городским округам по размещению подразделений пожарной охраны.

Территория области прикрыта подразделениями всех видов пожарной охраны на 100%, в том числе:

Федеральной противопожарной службой – 37,02% (593 н.п.)

Противопожарной службой субъекта – 17,67% (283 н.п.)

Муниципальной пожарной охраной – 1,31% (21 н.п.)

Добровольной пожарной охраной – 44% (705 н.п.).

Ближайший объект пожарной охраны - пожарно-спасательная часть № 26 села Красное ФГКУ «2ОФПС по Белгородской области» (Белгородская область, Красненский район, село Красное, Пролетарская улица, 1а).

В каждом сельском поселении создана добровольная пожарная охрана, имеющая на вооружении приспособленную технику и первичные средства пожаротушения. Дежурство ДПД организовано в дневном режиме. Добровольные пожарные команды зарегистрированы в составе БРО ВДПО.

## **6.2.Перечень возможных источников чрезвычайных ситуаций техногенного характера**

Техногенная чрезвычайная ситуация – состояние, при котором в результате возникновения источника техногенной чрезвычайной ситуации на объекте, определенной территории или акватории нарушаются нормальные условия жизни и деятельности людей, возникает угроза их жизни и здоровью, наносится ущерб имуществу населения, народному хозяйству и окружающей природной среде.

Техногенные чрезвычайные ситуации могут возникать на основе событий техногенного характера вследствие конструктивных недостатков объекта (сооружения, комплекса, системы, агрегата и т.д.), изношенности оборудования, низкой квалификации персонала, нарушения техники безопасности в ходе эксплуатации объекта.

Чрезвычайные ситуации техногенного характера на территории муниципального образования классифицируются в соответствии с ГОСТ Р 22.0.07-95 «Источники техногенных чрезвычайных ситуаций. Классификация и номенклатура поражающих факторов и их параметров».

Поражающие факторы источников техногенных ЧС классифицируют по происхождению и механизму воздействия.

Поражающие факторы источников техногенных ЧС по происхождению подразделяют на факторы:

- прямого действия или первичные;
- побочного действия или вторичные.

Первичные поражающие факторы непосредственно вызываются возникновением источника техногенной ЧС.

Вторичные поражающие факторы вызываются изменением объектов окружающей среды первичными поражающими факторами.

Поражающие факторы источников техногенных ЧС по механизму действия подразделяют на факторы:

- физического действия;
- химического действия.

К поражающим факторам физического действия относят:

- воздушную ударную волну;
- волну сжатия в грунте;
- сейсмовзрывную волну;
- волну прорыва гидротехнических сооружений;
- обломки или осколки;
- экстремальный нагрев среды;
- тепловое излучение;
- ионизирующее излучение.

К поражающим факторам химического действия относят токсическое действие опасных химических веществ.

К поражающим факторам химического действия относят токсическое действие опасных химических веществ.

На территории сельского поселения возможны чрезвычайные ситуации техногенного характера, связанные с авариями на следующих потенциально опасных объектах:

- коммунальных системах жизнеобеспечения;
- автомобильном и воздушном транспорте.

Риск возникновения ЧС на химически опасных объектах (ХОО), на гидродинамически опасных объектах, пожаро- и взрывоопасных объектах (ПВОО), электроэнергетических системах, радиационно-опасных объектах, железнодорожном транспорте и магистральном газопроводе не прогнозируется, в связи с отсутствием данных объектов на территории сельского поселения.

#### ***Аварии на химически опасных объектах***

Аварии с выбросом (угрозой выброса) химически опасных веществ возможны при их производстве, переработке, хранении (захоронении), транспортировке и влекут за собой химическое поражение людей, продовольствия, пищевого сырья и кормов, сельскохозяйственных животных и растений, а также химическое заражение территории (атмосферы, грунта, воды).

При аварии на ХОО или при его разрушении аварийно-химически опасные вещества (далее – АХОВ) выбрасываются в окружающую среду в количествах, достаточных для массового поражения людей и животных, образуя зоны и очаги химического заражения.

Основными источниками аварий на химически опасных объектах могут быть:

- неисправность технологического оборудования, емкостей и специальных цистерн (до 50%);
- недостаточная профессиональная подготовка обслуживающего персонала;
- несоблюдение правил обращения с АХОВ (заправка, транспортировка, хранение - до 40%);
- недостаточная охрана объектов с АХОВ.

### ***Аварии на пожаро- и взрывоопасных объектах***

На территории Расховецкого сельского поселения нет предприятий, входящих в перечень пожаро- и взрывоопасных объектов.

Опасность представляют также взрывоопасные предметы времен войны, которых ежегодно обнаруживается и уничтожается на территории Белгородской области до 2000 единиц. Определенную опасность локального характера представляют нефтебазы, автозаправочные и газозаправочные станции, газонаполнительные станции, жилые газифицированные дома и квартиры в населенных пунктах городского типа, и в сельской местности, а также предприятия и организации, использующие в производстве кислород и ацетилен.

Серьезным недостатком систем обнаружения аварий является отсутствие автоматизированных средств контроля за выбросами АХОВ с определением их концентраций и зон распространения. Существует реальная угроза для жизни и здоровья населения жилых районов, расположенных вблизи химических объектов.

### ***Аварии на коммунальных системах жизнеобеспечения***

ЧС на территории Белгородской области могут возникнуть на линиях электросвязи.

ЧС возможны по причине:

- износа и ветхости линий электросвязи;
- халатности персонала, обслуживающего линий электросвязи;
- низкого качества ремонтных работ.

Выход из линий электросвязи может привести к сбою в системе связи, что значительно ухудшает условия жизнедеятельности населения.

### ***Аварии на автомобильном транспорте***

Основными причинами возникновения аварий на автомобильных дорогах являются: нарушение правил дорожного движения, неисправность транспортных средств, неудовлетворительное техническое состояние автомобильных дорог.

К серьезным дорожно-транспортным происшествиям (далее – ДТП) может привести несоблюдение при перевозке опасных грузов необходимых требований



безопасности. Данные аварии часто сопровождаются разливом на грунт и в водоемы опасных веществ (химических, пожароопасных).

Опасные грузы – это вещества, которые несут потенциальный вред для здоровья человека или природы, разрушают органические вещества при соприкосновении с ними. Перевозка опасных грузов жестко регламентируется законами, так как подобные ДТП приносят колоссальный вред окружающему миру.

Существуют различные опасные соединения, которые подразделяются по видам: ядовитые, радиоактивные, окисляющие и т.д. Каждый вид разбит на категории опасности, всего существуют 9 классов, разделяющиеся по уровню опасности.

В госстандарте прописаны следующие типы опасных грузов:

- Газы, которые были сжаты, сжижены или растворены;
- Соединения едкого или коррозионного типа;
- Взрывоопасные элементы;
- Радиоактивные вещества;
- Легко воспламеняемые жидкости;
- Вещества, обладающие ядовитым или инфекционным эффектом;
- Самовозгорающиеся соединения;
- Пероксиды.

Каждый тип опасных грузов имеет регламентированные нормы транспортировки и хранения веществ. Стандарты прописаны в ГОСТ и международном соглашении ДОПОГ.

Перевозка опасных грузов автомобильным транспортом требует повышенного уровня безопасности, поэтому увеличиваются и требования, выдвигаемые к нему. Нормы регулируются благодаря европейскому соглашению и национальному стандарту. Проверка соответствия нормам безопасности происходит в ГИБДД, где подтверждается или опровергается пригодность автомобиля для транспортировки.

Подъезды к районным центрам осуществляются по областным автомобильным дорогам, идущим от существующих федеральных автомобильных дорог.

Места стоянок: отдельные оборудованные и обозначенные дорожными знаками площадки для стоянки транспорта за пределами населенных пунктов.

Места заправки: с передвижных АЗС или с использованием канистр на стационарных АЗС при условии стоянки автомобиля в 25 м от топливораздаточных колонок.

#### ***Аварии на железнодорожном транспорте***

По территории Красненского района Белгородской области железнодорожный транспорт не проходит. Ближайшая железнодорожная станция расположена в г.Острогожск Воронежской области, удаленная от с.Красное

(районного центра Красненского района) на 37 км. Железнодорожные станции Белгородской области: в г.Алексеевка –удалена на 40 км., а в п.Чернянка - на 69км.

По железной дороге на территории Белгородской области перевозятся несколько тысяч наименований опасных грузов всех классов опасности. Практически все станции выполняют работу с опасными грузами, обеспечивая подвоз и вывоз грузов для предприятий, использующих в своем производстве или производящим опасные грузы.

Основными причинами аварий и катастроф на железнодорожном транспорте могут стать: неисправности путей подвижного состава, средств сигнализации и блокировки, ошибки диспетчеров, невнимательность и халатность машинистов.

Чаще всего при авариях происходит сход подвижного состава с рельсов, столкновения, наезды на препятствия на переездах, пожары и взрывы непосредственно в вагонах.

Аварии железнодорожного транспорта, осуществляющего перевозку опасных грузов, могут приводить к пожарам, взрывам, химическому и биологическому заражению, радиоактивному загрязнению. Характерной особенностью этих чрезвычайных ситуаций являются значительные размеры и высокая скорость формирования очага поражения.

Мероприятия по спасению пострадавших в таких чрезвычайных ситуациях определяются характером поражения людей, размером повреждения технических средств, наличием вторичных поражающих факторов.

#### ***Аварии на воздушном транспорте***

В сельском поселении нет аэродромов и вертолетных площадок. На территории Белгородской области в г.Белгород расположен международный аэропорт «Белгород», удаленный на 171 км от с.Красное Красненского района Белгородской области. Международный аэропорт «Воронеж», расположенный в г.Воронеж Воронежской области, удален от с.Красное Красненского района на 127км.

Опасность воздушного транспорта может возникнуть в результате неисправности систем и обледенения поверхности летательных аппаратов, а также немаловажен человеческий фактор (согласно статистики аварийности на воздушных судах наиболее вероятное возникновение аварии происходит при выполнении операции взлёта и посадки), что в свою очередь приводит к крушению летательных аппаратов. Аварии на воздушном транспорте приводят к человеческим жертвам и материальным потерям, а размер потерь зависит от типа воздушного транспорта и количества посадочных мест.

#### ***Радиационная обстановка***

В Белгородской области объектов атомной энергетики нет. Радиационное загрязнение местности возможно в случае аварии на АЭС в Курской и Воронежской областях.

Общая площадь зон радиоактивного загрязнения может составить 17529 кв. км. На данной территории окажется 919 населенных пунктов с населением 745,6 тыс. человек.

В Красненском районе нет радиоактивных источников и радиоактивных веществ, представляющих опасность.

На территории Красненского района радиоактивному загрязнению в следствии катастрофы на Чернобыльской АЭС подверглись населенные пункты: Камызино, Ураково, Готовье, Камышенка, Вербное.

### **6.3.Перечень возможных источников чрезвычайных ситуаций биолого-социального характера**

Перечень факторов риска возникновения ЧС биолого-социального характера:

- инфекционные заболевания, острые респираторные заболевания, заболевания гриппом, клещевым энцефалитом (носящие очаговый характер без признаков эпидемии);
- случаи заболевания животных бешенством. Переносчиками болезни являются дикие животные;
- случаи заболевания сельскохозяйственных животных и растений.

В соответствии с требованиями по статистическому учету чрезвычайных ситуаций, утвержденных приказом МЧС России от 08.07.2004 года №329 «Об утверждении критериев информации о чрезвычайных ситуациях» на территории Белгородской области в период с 2017 - 2021 годы биолого-социальных чрезвычайных ситуаций, связанных с инфекционными, паразитарными болезнями и отравлениями людей не зарегистрировано.

#### **2017 год:**

За отчетный период 2017 года на территории Белгородской области зарегистрировано 19 случаев пищевых отравлений с 19 пострадавшими (с 1 летальным исходом):

- 18 случаев отравления грибами с 18 пострадавшими (1 летальный исход);
  - 1 случай отравления дикорастущими растениями с 1 пострадавшим.
- Случаев отравления грибами с 3 и более пострадавшими (групповые) не зарегистрированы.

В 2017 году зарегистрировано 6 случаев геморрагической лихорадки с почечным синдромом (далее ГЛПС), показатель 0,39 на 100 тыс. населения; за аналогичный период 2016 г. зарегистрировано 14 случаев (0,91 на 100 тысяч населения). Заболевшие ГЛПС регистрировались в Борисовском, Грайворонском, Краснояружском, Ракитянском районах и г. Белгороде. Из 6-и зарегистрированных случаев ГЛПС 5 больных проживают в сельской местности. По месту работы, а также в местах временного пребывания заболевшие отмечали следы пребывания мелких грызунов. Все заболевшие взрослые в возрасте 26-56 лет.

За тот же период текущего года зарегистрировано 56 случаев заболеваний клещевым боррелиозом, показатель заболеваемости составил 3,64 на 100 тыс. населения, что на 46,9% ниже данных аналогичного периода прошлого года.

Обратилось за медицинской помощью по поводу укусов клещами 2506 человека (162,88 на 100 тыс. населения), что на 23,1% ниже показателей аналогичного периода прошлого года.

По данным филиала ФГБУ «Россельхозцентр» по Белгородской области в 2017 году из особо опасных вредителей серьезную угрозу для зерновых культур представлял клоп - вредная черепашка. Защитные мероприятия были проведены на площади 451,17 тыс. га.

Численность лугового мотылька и саранчовых была ниже ожидаемой.

Из саранчовых имели распространение нестадные кобылки (темнокрылая, крестовая, атбасарка) и в основном с невысокой численностью. Поэтому борьба с ними не проводилась.

Бурая листовая ржавчина имела распространение на отдельных площадях озимой пшеницы с развитием ниже экономического порога вредоносности. В профилактических и лечебных целях фунгицидами обработано 31,23 тыс. га. посевов зерновых.

### **2018 год:**

За текущий год на территории области зарегистрировано 35 очагов ветряной оспы, с общим числом пострадавших 1707 человек. В Новооскольском районе – 6 очагов, Красненском – 2, Краснояружском – 1, Ракитянском – 1, в Губкинском городском округе – 2, Старооскольском городском округе – 14, городе Белгороде – 9. Заболеваемость регистрировалась в 4 общеобразовательных учреждениях и 31 дошкольных образовательных организациях.

За 10 месяцев 2018 года на территории Белгородской области зарегистрировано 39 случаев пищевых отравлений с 52 пострадавшими (2 с летальным исходом):

-35 случаев отравления грибами с 46 пострадавшими (1 летальный исход). Зарегистрирован 1 случай отравления грибами с 4 пострадавшими (групповой) в Валуйском районе.

В январе-октябре 2018г. в области зарегистрировано 7 случаев геморрагической лихорадки с почечным синдромом (далее ГЛПС), показатель на 100 тысяч населения - 0,5; за аналогичный период 2017г. - 6 случаев (0,4 на 100 тысяч населения), отмечается увеличение заболеваемости на 1 случай. Все заболевшие ГЛПС взрослые, жители г. Белгорода, Ракитянского, Краснояружского районов и Губкинского городского округа. Диагнозы подтверждены лабораторно: в крови обнаружены IgM+, IgG+ к хантавирусам. По месту жительства и месту работы, в местах временного пребывания и отдыха, заболевшие отрицают контакты с мышевидными грызунами. Факторы, способствующие возникновению заболевания, источники инфекции не установлены.

За анализируемый период зарегистрировано 93 случая заболеваний клещевым боррелиозом (6,0 на 100 тыс. населения), что в 1,6 раза превысило показатели заболеваемости аналогичного периода прошлого года. В июне текущего года зарегистрирован 1 завозной случай клещевого вирусного энцефалита у жительницы г. Белгорода, находившейся со 2.06.2018 года в Карелии.

В ходе энтомологических учетных работ в апреле-июне текущего года в природных биотопах собрано 343 экземпляра клещей и 992 экземпляра клещей доставлены для лабораторного исследования пострадавшими от их укусов.

Инфицированность клещей из природных биотопов составила: боррелиями – 20,6% и возбудителями гранулоцитарным анаплазмозом человека (далее – ГАЧ) – 8,7%; инфицированность клещей, доставленных пострадавшими составила: боррелиями – 25,5%, возбудителями ГАЧ – 5,5%, возбудителями моноцитарного эрлихиоза человека – 0,9% исследованных клещей.

Уровень заболеваемости малярией за анализируемый период текущего года составил 0,26 на 100 тыс. населения (по сравнению с отсутствием заболеваний малярией в январе – октябре 2017 года): зарегистрировано 4 завозных случая тропической малярии у жителей Красногвардейского и Валуйского районов, работавших по контракту в текущем году в Центрально-Африканской Республике.

По данным филиала ФГБУ «Россельхозцентр» по Белгородской области в 2018 году из особо опасных вредителей серьезную угрозу для зерновых культур представлял клоп - вредная черепашка. Защитные мероприятия были проведены на площади 434,57 тыс. га.

Вредоносности лугового мотылька в текущем году не отмечено.

Из саранчовых имели распространение нестадные кобылки (темнокрылая, крестовая, атбасарка) и в основном с невысокой численностью. Поэтому борьба с ними не проводилась.

Бурая листовая ржавчина имела распространение на отдельных площадях озимой пшеницы с развитием ниже экономического порога вредоносности.

## **2019 год:**

В январе-октябре 2019 года зарегистрировано 25 случаев геморрагической лихорадки с почечным синдромом (далее ГЛПС), показатель на 100 тысяч населения - 1,6; за аналогичный период 2018г. - 7 случаев (0,45 на 100 тысяч населения), отмечается снижение заболеваемости на 38%. В 2019 году заболевшие ГЛПС регистрировались на территориях 8 муниципальных образований: в Белгородском районе (1 случай), Грайворонском городском округе (3 случая), Ровеньском (1 случай), Краснояружском (8 случаев), Ракитянском (6 случаев), Яковлевском городском округе (1 случай) и г. Белгород (2 случая).

За анализируемый период зарегистрировано 61случай заболеваний клещевым боррелиозом (3,9 на 100 тыс. населения), что на 34,7 раза ниже показателя заболеваемости аналогичного периода прошлого года.

Уровень заболеваемости малярией за анализируемый период текущего года составил 0,19 на 100 тыс. населения (ниже аналогичного периода на 1 случай): зарегистрировано 3 завозных случая тропической малярии у жителей Грайворонского городского округа и города Белгорода: два иностранных студента, прибывших из Анголы и Нигерии, у жительницы Грайворона, отдыхавшей в Кот-д-Ивуаре..

По данным филиала ФГБУ «Россельхозцентр» по Белгородской области в 2019 году из особо опасных вредителей серьезную угрозу для зерновых культур представлял клоп - вредная черепашка.

Бурая листовая ржавчина в течении вегетационного периода отмечена была на площади 0,9 тыс.га в Красногвардейском районе и Шебекинском городском округе с процентом распространения 5 и интенсивностью развития 1%.

#### **2020 год:**

На территории области зарегистрировано 2 очага ветряной оспы в Валуйском городском округе, с общим числом пострадавших 72 человека. Заболеваемость регистрировалась в 1 общеобразовательном учреждении и в 1 дошкольной образовательной организации.

В области зарегистрировано 16 случаев геморрагической лихорадки с почечным синдромом (далее ГЛПС), показатель на 100 тысяч населения - 1,04; за аналогичный период 2019г. - 26 случаев (1,68 на 100 тысяч населения), отмечается снижение заболеваемости на 38%. В 2020 году заболевшие ГЛПС регистрировались на территориях 7 муниципальных образований: в Борисовском районе (3 случая), Вейделевском (2 случая), Ивнянском (1 случай), Краснояружском (2 случая), Ракитянском (5 случаев), Губкинском городском округе (2 случая) и г. Белгород (1 случай). Все заболевшие взрослые, по месту жительства, месту работы и местам временного отдыха, заболевшие отмечали следы пребывания мышевидных грызунов.

По данным Россельхознадзора по Белгородской области в текущем году на территории региона выявлено:

- 10 очагов бактериального ожога плодовых деревьев площадью 8595,5 тыс. га в трех районах области;
- один очаг шарки слив, площадью 0,52 тыс. га;
- 4 очага западного цветочного трипса, площадью 15,78 тыс. га;
- 46 очагов американской белой бабочки на площади 2121,73 тыс. га зарегистрированы в 11 районах области;
- 1443 очага, площадью 465,3 тыс. га пораженных золотистой картофельной нематодой;
- три очага карантинного вредителя – ясеневой изумрудной златки общей площадью 27 тыс. га.

На территории сельского поселения нет скотомогильников, которые являются потенциальными источниками инфекционной заболеваемости людей и животных.

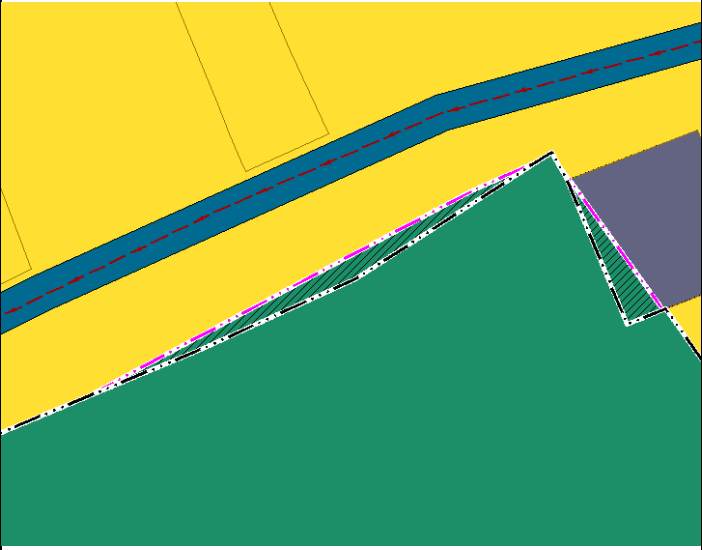
#### ***7. Перечень земельных участков, которые включаются в границы населенных пунктов, входящих в состав поселения, городского округа, или исключаются из их границ, с указанием категорий земель, к которым планируется отнести эти земельные участки, и целей их планируемого использования***

Существующие границы населенных пунктов Расховецкого сельского поселения муниципального района «Красненский район» Белгородской области отображены в соответствии с данными ранее утвержденного генерального плана Расховецкого сельского поселения муниципального района «Красненский район» Белгородской области (утвержден Распоряжением Департамента строительства и

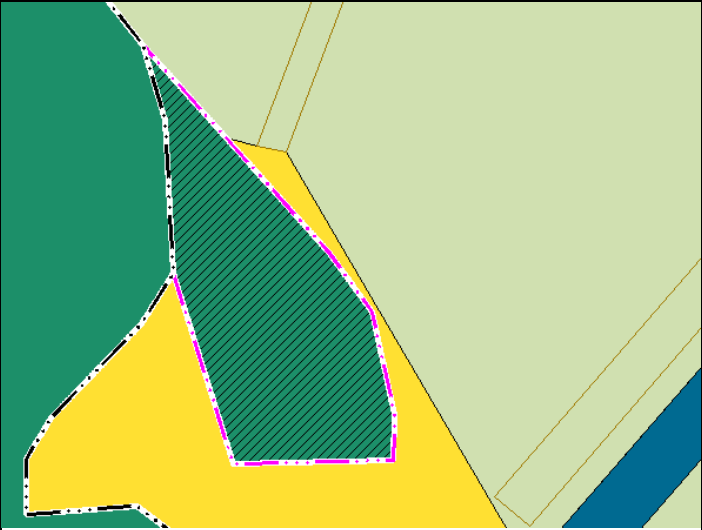
транспорта Белгородской области №489 от 14.06.2018 и с учетом региональных и местных нормативов градостроительного проектирования).

Данным проектом внесения изменений в генеральный план Расховецкого сельского поселения муниципального района «Красненский район» Белгородской области предусмотрено изменение границ населенных пунктов: х. Веселый и х.Коробово.

## 7.1. Перечень земельных участков, исключаемых из границ населенных пунктов

№ п/п	Графическая схема	Кадастровый номер земельного участка/ квартала	Площадь, кв.м	Разрешенное использование по документу (существующее)	Категория земель (планируе- мая)	Цель планируемого использования (в соответствии с функциональным зонированием генерального
1	2	3	4	5	6	7
<b>х.Веселый</b>						
		<b>всего, в т.ч.</b>	<b>1028</b>			
<b>7.1.1</b>		в пределах КК 31:07:0901002	<b>697</b>	-	ЗЛФ	Зона лесов
<b>7.1.2</b>		31:07:0901002:19	<b>331</b>	Для обслуживания объекта недвижимости	ЗЛФ	Зона лесов



1	2	3	4	5	6	7
<b>х.Коробово</b>						
<b>7.1.3</b>		в пределах КК 31:07:0905004	<b>3721</b> (уточненная)	-	ЗЛФ	Зона лесов

**Примечание.** 1. Меры по исключению земельных участков выполнены на основании Протокола №1 Заседания Рабочей группы по устранению противоречий в сведениях Единого государственного реестра недвижимости и Государственного лесного реестра от 06.08.2021. (см. прил. 1).

## **8. Сведения об утвержденных предметах охраны и границах территорий исторических поселений федерального значения и исторических поселений регионального значения**

Отношения в области сохранения, использования и государственной охраны особо охраняемых природных территорий регулируются Федеральным законом от 14.03.1995 № 33-ФЗ «Об особо охраняемых природных территориях», Приказом Минприроды России от 19.03.2012 № 69 «Об утверждении Порядка ведения государственного кадастра особо охраняемых природных территорий», Приказом Минприроды России от 16.07.2007 № 181 «Об утверждении Особенности использования, охраны, защиты, воспроизводства лесов, расположенных на особо охраняемых природных территориях.

## **9. Сведения об утвержденных предметах охраны и границах территорий исторических поселений федерального значения и исторических поселений регионального значения**

Отношения в области сохранения, использования и государственной охраны особо охраняемых природных территорий регулируются Федеральным законом от 14.03.1995 № 33-ФЗ «Об особо охраняемых природных территориях», Приказом Минприроды России от 19.03.2012 № 69 «Об утверждении Порядка ведения государственного кадастра особо охраняемых природных территорий», Приказом Минприроды России от 16.07.2007 № 181 «Об утверждении Особенности использования, охраны, защиты, воспроизводства лесов, расположенных на особо охраняемых природных территориях.

### **9.1. Особо охраняемые природные территории**

#### **О1 Особо охраняемая природная территория Государственный природный комплексный (ландшафтный) заказник регионального значения "Быковский"**

Заказник расположен на территории Красненского района Белгородской области. Учрежден решением исполнительного комитета Белгородского областного Совета народных депутатов от 30 августа 1991 года N 267 "О создании сети особо охраняемых природных территорий области".

Площадь Заказника - 12,035 тысячи гектаров.

Основными задачами Заказника являются:

- 1) сохранение природных комплексов (ландшафтов);
- 2) сохранение, восстановление и воспроизводство объектов животного мира, в том числе редких и находящихся под угрозой исчезновения;
- 3) сохранение среды обитания и путей миграции объектов животного мира;
- 4) осуществление экологического мониторинга;

- 5) проведение научных исследований;
- 6) экологическое просвещение;
- 7) создание условий для развития туризма и отдыха.

#### Режим особой охраны территории Заказника

На территории Заказника запрещается любая деятельность, если она противоречит целям его создания или причиняет вред природным комплексам и их компонентам, в том числе:

- 1) добыча и использование объектов животного мира, за исключением случаев, указанных в настоящем Положении;

- 2) промышленное рыболовство;

- 3) изыскательские, взрывные и буровые работы, разработка полезных ископаемых, препятствующие сохранению, восстановлению и воспроизводству зайца-русака, косули европейской, оленя благородного и среды их обитания, за исключением работ, проводимых действующими предприятиями, имеющими лицензии на право ведения таких работ, выданные до введения режима особой охраны территории Заказника, а также разведка и бурение водозаборных скважин, обеспечивающих жизнедеятельность населенных пунктов;

- 4) деятельность, влекущая за собой изменения гидрологического режима;

- 5) предоставление садоводческих и дачных участков;

- 6) строительство и реконструкция зданий, строений, сооружений, за исключением строительства в целях обеспечения функционирования Заказника, строительства и реконструкции линейных объектов, реконструкции существующих на момент создания Заказника зданий, строений, сооружений, осуществляемой без увеличения площади территории, занимаемой указанными зданиями, строениями, сооружениями, строительства зданий, строений, сооружений временного и капитального характера, назначение которых не противоречит целям создания и режиму Заказника и не причиняет ущерб охраняемым объектам и комплексам при наличии согласования с уполномоченным органом, а также необходимых заключений, согласований и экспертиз в случаях предусмотренных законодательством Российской Федерации;

- 7) заготовка древесины, кроме осуществления на основании утвержденного в установленном порядке акта лесопатологического обследования рубки аварийных, погибших и поврежденных лесных насаждений, уборки неликвидной древесины, мероприятий по предупреждению распространения вредных биологических организмов. Сплошные санитарные рубки проводятся только в случае, если выборочные рубки не обеспечивают замену лесных насаждений, утративших свои средообразующие, водоохраные, санитарно-гигиенические, оздоровительные и иные полезные функции;

- 8) заготовка живицы;

9) заготовка пригодных для употребления в пищу лесных ресурсов (пищевых лесных ресурсов), других недревесных лесных ресурсов (за исключением заготовки гражданами таких ресурсов для собственных нужд);

10) организация массовых спортивных и зрелищных мероприятий, туристских стоянок и разведение костров за пределами специально предусмотренных для этого мест;

11) нахождение физических лиц с орудиями охоты и (или) продукцией охоты, собаками охотничьих пород, ловчими птицами;

12) взрывные работы, за исключением мероприятий по предупреждению и ликвидации чрезвычайных ситуаций;

13) пускание палов, выжигание растительности;

14) рубка деревьев и кустарников, за исключением рубок, проводимых в целях ухода за лесными насаждениями, санитарных рубок, направленных на сохранение и улучшение эстетических свойств Заказника;

15) создание объектов размещения отходов производства и потребления, радиоактивных, химических, взрывчатых, токсичных, отравляющих и ядовитых веществ (за исключением временного складирования твердых коммунальных отходов (на срок не более чем шесть месяцев) в местах (на площадках), специально определенных и обустроенных в соответствии с требованиями законодательства Российской Федерации в области охраны окружающей среды и законодательства Российской Федерации в области обеспечения санитарно-эпидемиологического благополучия населения, в целях их дальнейших утилизации, обезвреживания, размещения, транспортирования);

16) размещение отходов производства и потребления и иных опасных веществ;

17) мойка транспортных средств на берегах водных объектов;

18) движение и стоянка автотранспортных средств вне дорог общего пользования и специально предусмотренных для этого мест (кроме случаев, связанных с функционированием Заказника и использованием транспортных средств пользователями земельных участков, расположенных в его границах);

19) уничтожение и повреждение аншлагов, шлагбаумов, стенов, граничных столбов, а также других информационных знаков и указателей, оборудованных экологических троп и мест отдыха, строений на территории Заказника, а также имущества заповедника, нанесение надписей и знаков на валунах, обнажениях горных пород и историко-культурных объектах;

20) распашка земель, за исключением распашки угодий на землях сельхозназначения и землях населенных пунктов, а также для ведения лесного хозяйства и охотустройства;

21) применение агрохимикатов, минеральных удобрений, органических удобрений на основе отходов животноводства и птицеводства, химических

средств защиты растений и стимуляторов роста, за исключением земель сельскохозяйственного назначения;

22) обработка полей от краёв к центру поля при проведении сельскохозяйственных работ;

23) охота и осуществление видов деятельности в сфере охотничьего хозяйства, за исключением видов деятельности, указанных в настоящем Положении.

Сельхозпроизводители при производстве сельскохозяйственных работ обязаны использовать методы, исключаящие возможность гибели и травмирования объектов животного мира.

Устройство туристских площадок и лагерей, прокладка туристских маршрутов согласовываются с органом исполнительной власти Белгородской области, указанным в пункте 1.5 раздела I настоящего положения.

На территории Заказника разрешаются следующие виды охоты:

- охота в целях регулирования численности;
- охота в целях акклиматизации, переселения и гибридизации охотничьих ресурсов;
- охота в целях содержания и разведения охотничьих ресурсов в полувольных условиях или искусственно созданной среде обитания;
- охота в целях осуществления научно-исследовательской деятельности, образовательной деятельности.

Охота в целях регулирования численности осуществляется в соответствии с действующим законодательством под контролем должностных лиц органа исполнительной власти Белгородской области в соответствии с пунктом 1.5 раздела I настоящего положения.

Охота в целях акклиматизации, переселения и гибридизации охотничьих ресурсов осуществляется в соответствии с действующим законодательством под контролем должностных лиц органа исполнительной власти Белгородской области в соответствии с пунктом 1.5 раздела I настоящего положения.

Охота в целях содержания и разведения охотничьих ресурсов в полувольных условиях или искусственно созданной среде обитания осуществляется в соответствии с действующим законодательством под контролем должностных лиц органа исполнительной власти Белгородской области в соответствии с пунктом 1.5 раздела I настоящего положения.

Охота в целях осуществления научно-исследовательской деятельности, образовательной деятельности осуществляется в соответствии с действующим законодательством под контролем должностных лиц органа исполнительной власти Белгородской области в соответствии с пунктом 1.5 раздела I настоящего положения.

На территории Заказника разрешается осуществление отдельных видов деятельности, которые не противоречат целям и задачам Заказника и обеспечивают его функционирование, в том числе:

1) проведение государственного мониторинга охотничьих ресурсов и среды их обитания, выполнение мероприятий по охране государственного охотничьего фонда и мероприятий по предотвращению ухудшения экологического состояния среды обитания охотничьих ресурсов; регулирование численности охотничьих ресурсов, выборочный диагностический отстрел охотничьих ресурсов для ветеринарно-санитарной экспертизы, которые осуществляются в установленном законодательством порядке, при наличии согласования с уполномоченным органом Белгородской области в соответствии с пунктом 1.5 раздела I настоящего Положения;

2) содержание, разведение и использование охотничьих ресурсов в полувольных условиях, в случае, если это не приведет к нарушению экологического равновесия и естественного хода природных процессов, потери научной, эстетической, оздоровительной и рекреационной ценности природных комплексов Заказника, при наличии необходимых согласований, получении разрешительных документов, в соответствии с действующим законодательством.

## **О2 Особо охраняемая природная территория регионального значения Белгородской области Государственный природный заказник " Балка "Хвощеватая""**

Местоположение - с. Расховец, Расховецкого сельского поселения, муниципального района «Красненский район» Белгородской области)

Площадь Заказника - 11 гектаров.

Особо охраняемая природная территория регионального значения балка «Хвощеватая» образована решением исполнительного комитета Белгородского областного Совета народных депутатов от 30.08.1991 №267. Согласно п. 1 ст. 24 Федерального закона от 14.03.95 № 33-ФЗ «Об особо охраняемых природных территориях» на территориях государственных природных заказников постоянно или временно запрещается или ограничивается любая деятельность, если она противоречит целям создания государственных природных заказников или причиняет вред природным комплексам и их компонентам. Хозяйственную и иную деятельность на территории вышеуказанного заказника необходимо осуществлять в соответствии с Паспортом особо охраняемой природной территории регионального значения ботанический заказник Балка «Хвощеватая», утвержденным распоряжением главы администрации области от 6 декабря 1995 г. №886-р.

Запрещено:

Строительство зданий, сооружений, дорог и трубопроводов, линий электропередач и прочих коммуникаций, изыскательские, взрывные и буровые работы, разработка полезных ископаемых, устройство свалок, применение и хранение ядохимикатов, минеральных удобрений, распашка территории, выжигание растительности, проезд транспорта, устройство стоянок, кемпингов, а также деятельность, противоречащая целям создания ботанического заказника.

## **9.2.Объекты культурного наследия.**

### **9.2.1. Памятники истории и воинской славы**

#### **K1 Объект культурного наследия местного значения**

**Могила неизвестного советского воина, погибшего в боях с фашистскими захватчиками (Белгородская область, Красненский район, с. Расховец, ул. Центральная),** границы территории и режим использования земельного участка в границе территории объекта культурного наследия утверждены распоряжением Правительства Белгородской области от 07 апреля 2014 г. №153-рп.

#### Разрешается:

- проведение работ, направленных на сохранение объекта культурного наследия (ремонт, реставрация, консервация, приспособление памятника для современного использования), без изменений его особенностей, составляющих предмет охраны, на основании проектов, выполненных согласованных и утвержденных в установленном порядке;

- проведение земляных работ и благоустройство территории осуществляется на основании разрешения государственного органа охраны объектов культурного наследия при условии обеспечения сохранности объекта культурного наследия при проведении указанных работ.

#### Запрещается:

- снос объекта культурного наследия;

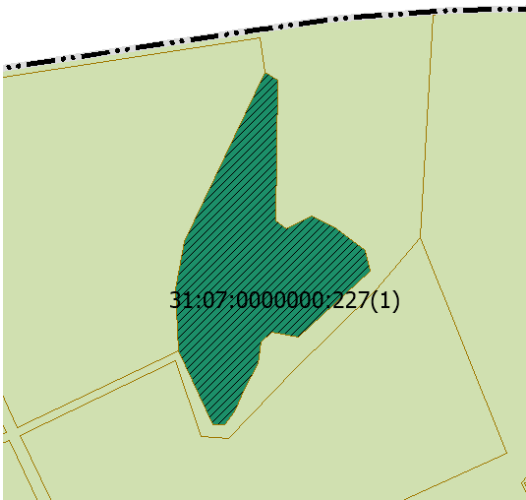
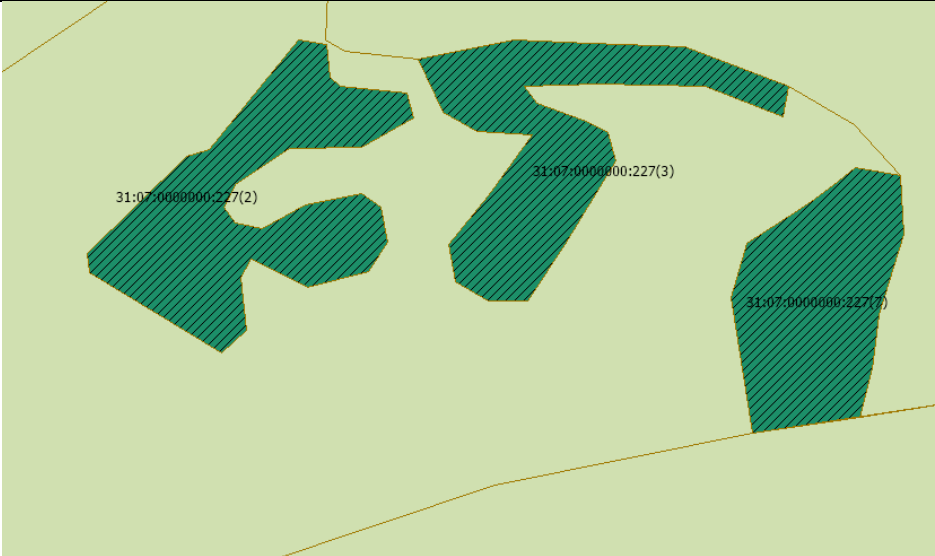
- иные изменения, не согласованные с государственным органом охраны объектов культурного наследия.

### **9.2.2. Объекты археологического наследия**


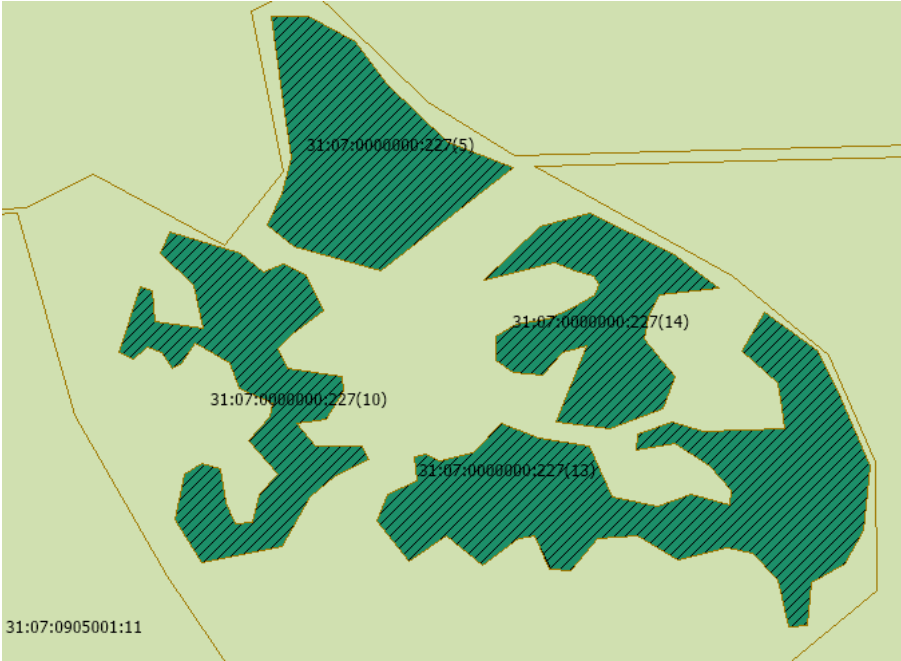
•**Хмелевое курган-2** (Белгородская область, Красненский район, 2,0 км к юго-западу от с. Хмелевое).

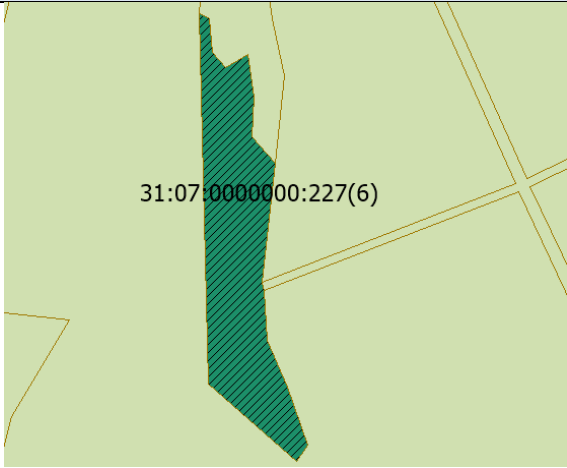

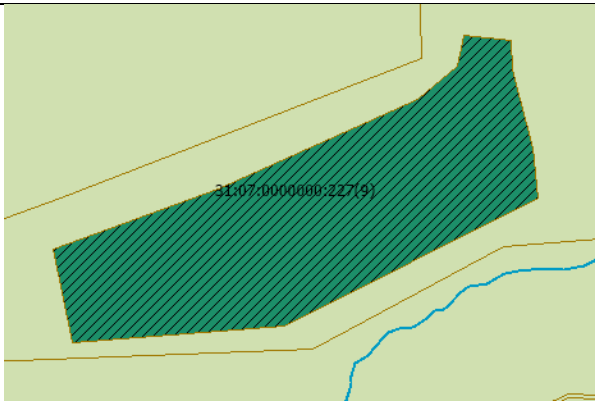
•**Круглое могильник кург.-1** (Белгородская область, Красненский район, 1,5 км к востоку от с. Круглое).

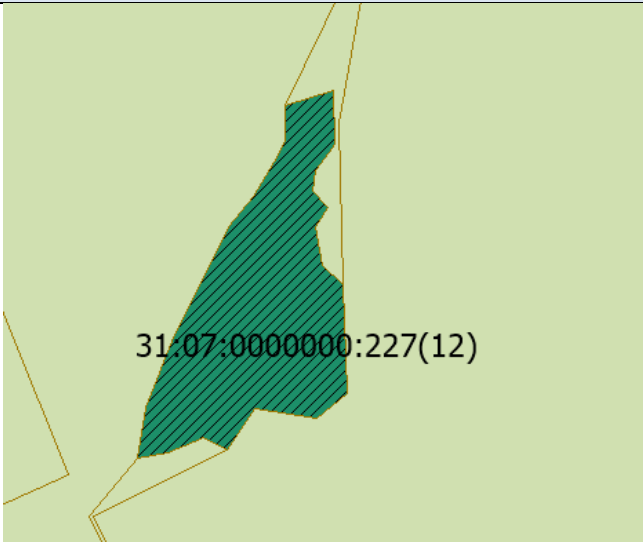
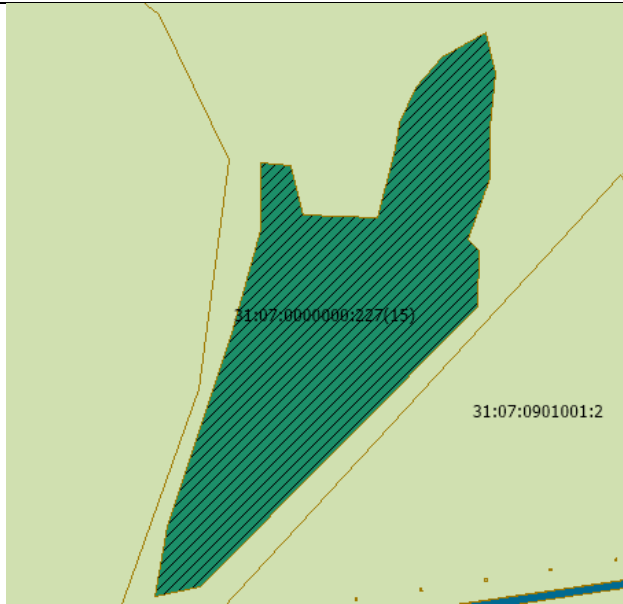
## 9.3. Земельные участки, планируемые к передаче в ГЛФ по программе "Зеленая столица»

№ п/п	Графическая схема	Кадастровый номер ЗУ или кадастрового квартала	Площадь, м <sup>2</sup>	Функциональная зона
1	2	3	4	5
1.		31:07:0000000:227/1	50 000	Зона лесов
2.		31:07:0000000:227/2	13 000	Зона лесов
3.		31:07:0000000:227/3	11 000	Зона лесов
4.		31:07:0000000:227/7	10 000	Зона лесов



1	2	3	4	5
5.		31:07:0000000:227/4	9 000	Зона лесов
6.		31:07:0000000:227/11	9 000	Зона лесов
7.		31:07:0000000:227/5	30 000	Зона лесов
8.		31:07:0000000:227/10	28 000	Зона лесов
9.		31:07:0000000:227/13	50 000	Зона лесов
10.		31:07:0000000:227/14	21 000	Зона лесов

1	2	3	4	5
11.		31:07:0000000:227/6	36 000	Зона лесов
12.		31:07:0000000:227/8	206 000	Зона лесов
13.		31:07:0000000:227/9	67 000	Зона лесов

1	2	3	4	5
14.	 <p>31:07:0000000:227(12)</p>	31:07:0000000:227/12	33 000	Зона лесов
15.	 <p>31:07:0000000:227(15)</p> <p>31:07:0901001:2</p>	31:07:0000000:227/15	65 000	Зона лесов
Площадь итого:			638 000	

***Приложение к тому 2 «Материалы по обоснованию генерального  
плана»***



**УПРАВЛЕНИЕ ЛЕСАМИ  
БЕЛГОРОДСКОЙ ОБЛАСТИ**

Преображенская ул., 102, г. Белгород, 308000

тел.: (4722) 32-00-56, факс (4722) 35-37-55

e-mail: beluprles@belregion.ru, <http://beluprles.ru>

13.08.2021

№ 24-2/2618

На № \_\_\_\_\_ от \_\_\_\_\_

**Администрация  
муниципального района  
«Красненский район»  
Белгородской области**

Управление лесами Белгородской области (далее – Управление) направляет протокол по результатам заседания Рабочей группы по устранению противоречий в сведениях Единого государственного реестра недвижимости и Государственного лесного реестра от 06.08.2021 г.

О результатах проделанной работы прошу проинформировать управление лесами Белгородской области.

Приложение на 7 л. в 1 экз.

**Исполняющий обязанности  
начальника управления**

**И.В. Сафонов**

**ПРОТОКОЛ**  
**заседания Рабочей группы по устранению противоречий в сведениях**  
**Единого государственного реестра недвижимости**  
**и Государственного лесного реестра от 06.08.2021 г.**

**Место проведения:** г. Белгород, ул. Преображенская, д. 102, Управление лесами Белгородской области.

**Дата проведения:** 06 августа 2021г.

**Присутствовали:**

- |                                |  |
|--------------------------------|--|
| Сафонов Игорь<br>Владимирович  | - исполняющий обязанности начальника управления лесами Белгородской области;   |
| Стрельникова Ирина<br>Юрьевна  | - заместитель начальника отдела организации, воспроизводства лесов и особо охраняемых природных территорий управления лесами Белгородской области, секретарь Рабочей группы;   |
| Ечина Валентина<br>Ивановна    | - начальника отдела учета государственных земель и кадастровой работы управления земельных ресурсов департамента имущественных и земельных отношений Белгородской области  |
| Калинина Наталья<br>Николаевна | - начальник отдела контроля, учета, приватизации и работы с ФГУ/ФГУП/АО Межрегионального территориального управления Федерального агентства по управлению государственным имуществом в Курской и Белгородской областях;  |
| Козыренко Анна<br>Владимировна | - главный специалист-эксперт отдела государственной регистрации недвижимости Управления Федеральной службы государственной регистрации, кадастра и картографии по Белгородской области;  |
| Доценко Рита<br>Викторовна     | - заместитель начальника отдела обработки документов и обеспечения учетных действий № 1 филиала Федерального государственного бюджетного учреждения «Федеральная кадастровая палата Федеральной службы государственной регистрации, кадастра и картографии» по Белгородской области; |



Галин Ильдар Сагитович	- архитектор отдела архитектуры управления строительства, транспорта и ЖКХ администрации Красненского района;
Боев Александр Васильевич	- начальник отдела по управлению муниципальной собственностью управления экономического развития и муниципальной собственности администрации Красненского района.

#### **Повестка дня:**

1) рассмотрение документов по пересечению земель населенных пунктов, расположенных в Красненском районе, границы которых пересекаются с границами земель лесного фонда Красненского лесничества;

2) принятие решения об определении способа устранения противоречий в государственных реестрах и оценке судебной перспективы с его кратким обоснованием.

#### **Слушали:**

Стрельникову И.Ю.

В управление лесами Белгородской области поступило обращение администрации муниципального района «Красненский район» Белгородской области по вопросу рассмотрения возможности изменения границ территории Красненского лесничества с целью устранения пересечений территории лесного фонда с землями населенных пунктов.

Управлением лесами Белгородской области проведен анализ представленных пересечений. Реестр пересечений земель лесного фонда с землями населенных пунктов в количестве 7 представлен в прилагаемой к протоколу таблице, которая является неотъемлемой частью настоящего протокола.

Границы Красненского лесничества в сведения ЕГРН на основании приказа Федерального агентства лесного хозяйства от 14.02.2019 г. № 87 (в редакции приказа от 07.05.2019 г. № 620).

Установление границ лесничества осуществлялось по материалам лесоустройства Красненского лесничества лесничества. При постановке границ лесничества на государственный кадастровый учет органом кадастрового учета были выявлены наложения на 139 земельных участков, ранее учтенных в ЕГРН. В результате исключения наложений площадь Красненского лесничества составила 8776,3805 га (в сведениях ГЛР 8805,4 га).

Козыренко А.В.

По сведениям ЕГРН пересечения с землями лесного фонда с рассматриваемыми землями населенных пунктов отсутствуют. В составе Красненского лесничества зарегистрировано право собственности Российской Федерации на 8 земельных участков лесного фонда общей площадью 8805,4 га.

Галина И.С.

Необходимость устранения пересечений лесного фонда с землями населенных пунктов обусловлена недопущением нарушения администрацией Красненского района законодательства при реализации переданных полномочий в сфере градостроительства.

Границы населенных пунктов Красненского района внесены в сведения ЕГРН 2018 году на основании генерального плана, утвержденного распоряжением департамента строительства и транспорта Белгородской области от 18.10.2018 г. № 675, в связи с чем, предлагается исключить рассматриваемые пересечения из сведений государственного лесного реестра.

Сафонова И.В.

Материалами лесоустройства прошлых лет и материалами действующего лесоустройства Красненского лесничества 2012 года рассматриваемые пересечения являются землями лесного фонда. Данная информация также отражена в приказе Рослесхоза.

Независимо от того, что границы населенных пунктов отражены в генеральном плане Красненского района, предлагается принимать индивидуально по каждому пересечению.

**После обсуждения и обмена мнениями присутствующими определено:**


По сведениям ГЛР и материалам лесоустройства 2012 года указанные территории земель населенных пунктов имеют пересечения с лесным фондом РФ в границах Красненского лесничества.

По сведениям ЕГРН пересечения с землями лесного фонда отсутствуют.

**По результатам заседания Рабочей группы решено:**

Решения представлены в прилагаемой к протоколу таблице, которая является неотъемлемой частью настоящего протокола.

**Исполняющий обязанности  
начальника управления лесами**



**И.В. Сафонов**



**Реестр пересечений земель лесного фонда с землями населенных пунктов, решения Рабочей группы по устранению противоречий в сведениях  
Единого государственного реестра недвижимости и Государственного лесного реестра от 06.08.2021 г.**

№ п/п	Место пересечения с лесным фондом	Местоположение границ зоны лесничества	Кадастровый номер зем. участка иной категории	Вид разрешенного использования земельного участка	Площадь пересечения/ несоответствия, кв.м	Обсуждения и обмен мнениями	Решение Рабочей группы
<b>Красненское лесничество 31:07-6.725</b>							
1	Квартал 123	С. Ураково	Граница населенного пункта	Земли населенных пунктов	6291	Граница населенного пункта установлена по границам ранее учтенных земельных участков, находящихся во владении граждан для ведения личного подсобного хозяйства. Установление границ лесничества и населенных пунктов осуществлено в пределах допустимых погрешностей	Считать границы земель населенного пункта с. Уракова и земель лесного фонда Красненского лесничества квартал 123, внесенные в ЕРГН, установлены в соответствии с требованиями действующего законодательства. Управлению лесами провести мероприятия по исключению площади пересечения из ГЛР
2	Квартал 37	Х. Веселый	Граница населенного пункта 31:07:0901002:19	Земли населенных пунктов	1028	Земельный участок с кадастровым номером 31:07:0901002:19 находится в собственности Белгородской области ГРП 24.12.2018. Внесение сведений в ГКН 15.07.2009. Установление границ участка на местности осуществлялось без учета земель лесного фонда на	Департаменту имущественных и земельных отношений провести мероприятия об исправлении реестровой ошибки в отношении границ земельного участка с кадастровым номером 31:07:0901002:19 без изменения площади. Администрации Красненского района провести мероприятия по внесению изменений в

						<p>площади 331 кв.м. Впоследствии граница населенного пункта х. Веселый установлена по координатам учтенного земельного участка, то есть допущена реестровая ошибка.</p> <p>Южная граница х. Веселый установлена некорректно по отношении земель лесного фонда на площади 697 кв. м (на данной территории отсутствуют строения и учтенные земельные участки)</p>	генеральный план в части установления границ х. Веселый. Внесение изменений в генеральный план согласовать с управлением лесами Белгородской области
3	Квартал 42	С. Сетище	Граница населенного пункта 31:07:0203010:41 31:07:0203010:42	Земли населенных пунктов	3349	<p>Земельный участок с кадастровым номером 31:07:0203010:41 в частной собственности ранее учтенный ГКН 10.08.1998 г., расположен жилой дом 1962 года постройки с кадастровым номером 31:07:0203010:103 ГКУ 10.01.2014 г.</p> <p>Земельный участок с кадастровым номером 31:07:0203010:42 в частной собственности ГРП 11.08.2004 г.</p> <p>Исключение из ГЛР, т.к. права на земельный участок возникли до 01.01.2016 г.</p>	Управлению лесами провести мероприятия по исключению площади пересечения из ГЛР
4	Квартал 45	С. Красное	Граница населенного пункта	Земли населенных пунктов	23963	В отношении данной территории ведутся судебные разбирательства по иску Администрации Красненского района к	Исключение пересечений будет осуществляться на основании вступившего в силу решения суда.

						Федеральному агентству лесного хозяйства об отмене приказа № 87 от 11.02.2019г.	
5	Квартал 13, квартал 14	С. Песковатка	Граница населенного пункта 31:07:0301004:64	Земли населенных пунктов	8036	На участке пересечения с кварталом 13 произрастают древесно-кустарниковые насаждения, объекты недвижимости отсутствуют. С кварталом 14 пересекается земельный участок с кадастровым номером 31:07:0301004:64 в частной собственности ГРП 23.03.2010 ВРИ недропользование, разработка карьера.	Администрации Красненского района: - провести мероприятия по внесению изменений в генеральный план в части изменения границ населенного пункта с. Песковатка в части исключения территории лесного квартала 13; - совместно с собственником земельного участка проработать возможность исправления реестровой ошибки по результатам уточнения местоположения границ участка без изменения площади; - внесение изменений в генеральный план согласовать с управлением лесами Белгородской области.
6	Квартал 24	Х. Карашный	Граница населенного пункта	Земли населенных пунктов	552	Установление границ лесничества и населенных пунктов осуществлено в пределах допустимых погрешностей	Считать границы земель населенного пункта х. Карашный и земель лесного фонда Красненского лесничества, внесенные в ЕРГН, установлены в соответствии с требованиями действующего законодательства. Управлению лесами провести мероприятия по исключению площади пересечения из ГЛР
7-	Квартал 148	Х. Коробово	Граница населенного пункта	Земли населенных пунктов	4248	В границы населенного пункта с. Коробово включена территория лесного квартала 148, выдел 13. На площади пересечения произрастают	Администрации Красненского района провести мероприятия по внесению изменений в генеральный план в части изменения границ населенного

						<p>древесно-кустарниковые насаждения, объекты недвижимости отсутствуют.</p>	<p>пункта с. Коробово в части исключения территории лесного квартала 148, выдела 13.</p> <p>Оставшуюся часть границ населенных пунктов и земель лесного фонда считать установленными в соответствии с требованиями действующего законодательства.</p> <p>Управлению лесами провести мероприятия по исключению площади пересечения из ГЛР после утверждения внесения изменений в генеральный план.</p>
--	--	--	--	--	--	---	---

Секретарь Рабочей группы

И.Ю. Стрельникова